

CAPÍTULO III - VALIDAÇÃO DO PANORAMA DE RESÍDUOS SÓLIDOS NO ESTADO E LEVANTAMENTO DE SUGESTÕES

15. REUNIÃO COM OS COMITÊS DIRETORES REGIONAIS

15.1. Modificação dos Representantes dos Membros dos Comitês Diretores

A princípio, foram formalizados Comitês Diretores nas sete regiões de gestão de resíduos sólidos com o objetivo de acompanhar e validar as etapas do PERS. Optou-se por formar os comitês por região de gestão tendo em vista que o mesmo comitê será o responsável pelo acompanhamento do Plano Intermunicipal de Gestão Integrada de Resíduos Sólidos - PIGIRS das respectivas regiões.

Cabe ressaltar que houve grande dificuldade em se formar os comitês com uma configuração definida, tendo em vista a demora ou ausência de respostas das instituições convidadas. Mesmo após formados os membros para cada região, no decorrer das atividades, ocorreram mudanças nos quadros desses representantes. Justifica-se pela dificuldade de acompanhar as peculiaridades regionais e promoção das atividades para com a gestão e metas previstas no PERS.

Nesse sentido, segue no Anexo 24 a composição atualizada dos comitês entre as diferentes regiões.

15.2. Metodologia

Considerando a diversidade de aspectos presentes nos processos de discussão do documento base, optou-se por um método de reunião que garantisse visualização sintética da realidade dos resíduos sólidos, identificação e indicação de melhorias conceituais no documento base, e finalmente, antecipação de ações aderentes ao conjunto de problemas identificados no relatório apresentado.

Para a Reunião com os Comitês Diretores, realizada em Maceió, no dia 24 de abril, e que neste relatório os resultados são apresentados de forma agregada, a metodologia em função do ambiente, permitiu estruturar grupos de trabalho por eixo temático do plano: Educação Ambiental; Infraestrutura; Gestão e Fiscalização e Planejamento Financiamento, e produzir relatórios específicos por dimensão. A seguir, é apresentada a metodologia adotada no dia do encontro:

1º MOMENTO

- Passo 1: Organização e registro fotográfico do evento.
- ✓ **Abertura**
 - Passo 2: Composição da mesa de abertura e concessão das palavras a seus componentes;
 - Passo 3: Breve explanação sobre o Panorama de Resíduos pela Elaine Melo, coordenadora do PERS e fala de autoridades locais que estavam presentes, compondo a mesa.
- ✓ **Dinâmica de apresentação**
 - Passo 1: Ação de capacitação e nivelamento de conceitos em coleta seletiva e reciclagem, pelo Engenheiro Pedro Duarte;

- Passo 2: Distribuição da ficha de propostas de Ações e Programa do PERS para os participantes da reunião, tendo como mediador, o Adelmo.

2º MOMENTO

✓ Apresentação do diagnóstico

- Passo 1: Apresentação pelo Engenheiro Pedro Duarte do Panorama de Resíduos do Plano Estadual de Resíduos Sólidos de Alagoas;
- Passo 2: Discussão do Panorama de Resíduos Sólidos.

3º MOMENTO

✓ Trabalho em grupos

- Passo 1: Formação dos Grupos de Trabalho por Eixo Temático para elaboração das Fichas de Propostas;

OBS. Em cada local havia um técnico da Floram Engenharia e Meio Ambiente e um técnico da Secretaria de Estado do Meio Ambiente e dos Recursos Hídricos - SEMARH para mediar os trabalhos de avaliação;

- Passo 2: As equipes respondiam as questões;
- Passo 3: As discussões, contribuições e materiais produzidos pelos grupos foram recolhidas pela equipe técnica para serem analisadas e incorporadas ao diagnóstico, ou a produtos previstos nas etapas posteriores do PERS;
- Passo 4: Agradecimentos e encerramento.

Assim, foi extraído a partir desta reunião um conjunto de Sugestões e Dúvidas ajustadas ao documento, exprimindo entendimentos úteis para o desdobramento dos trabalhos de elaboração e validação do diagnóstico do Panorama.

Para as Reuniões Regionais adotou-se metodologia similar, porém com duas modificações: inexistência de grupos de trabalho, com preenchimento das fichas de propostas de ações de forma individualizada; e introdução do momento de validação do panorama de resíduos sólidos.

É também complementado o item com a listagem de presença e registros fotográficos da reunião com os Comitês Diretores.

15.2.1. Mobilização Social e Divulgação

O processo de mobilização social e divulgação para a reunião dos Comitês Diretores do Plano Estadual de Resíduos Sólidos - PERS foi conduzido pela Floram, juntamente com a SEMARH e sob a supervisão da coordenação geral do PERS. A Secretaria de Estado do Meio Ambiente e dos Recursos Hídricos providenciou todo o suporte operacional (entendam-se instalações físicas e a infraestrutura para os eventos e *coffee break* para os participantes) para os eventos. O material gráfico e de apoio didático foi de responsabilidade da Floram Engenharia.

15.2.2. Estratégias de Mobilização e Divulgação

A estratégia de mobilização e divulgação foi elaborada de acordo com os meios de comunicação de mídias impressas e eletrônicas com o propósito de informar e divulgar as ações e atividades do PERS.

Para concretizar essa etapa foram analisados os meios de comunicação a serem usados, o teor da mensagem e a periodicidade da ação a ser desenvolvida. Em seguida foi dividido e relacionado os principais instrumentos e meios, para tornar a comunicação o mais eficiente possível.

Nesta etapa, os instrumentos e os meios de comunicação utilizados para divulgar as ações e atividades do Plano Estadual de Resíduos Sólidos de Alagoas - PERS foram: ofícios, correio eletrônico, rádio, jornal, televisão, *releases*.

As ações desenvolvidas foram direcionadas aos atores potenciais do PERS e segmentadas de acordo com a definição dos meios de comunicação e o descritivo das ações (Quadro 15.1).

Quadro 15.1 - Estratégias de comunicação adotadas no processo de divulgação das reuniões públicas para validação do Panorama dos resíduos sólidos no Estado.

Meio de Comunicação	Descritivo/ações
Correio eletrônico	Enviar os convites da reunião dos comitês do PERS.
Rádio	Divulgar a reunião dos Comitês Diretores para construção da Política Estadual de Resíduos Sólidos através de <i>releases</i> nas principais rádios do Estado.
Jornal	Divulgar a reunião para construção da Política Estadual de Resíduos Sólidos através de <i>releases</i> nos principais jornais do Estado.
TV	Divulgar as ações do PERS e agendar entrevistas com representantes da SEMARH, dentre outros, nas principais emissoras e programas de televisão.
Sites de notícias	Divulgar a reunião dos Comitês Diretores para construção da Política Estadual de Resíduos Sólidos através de <i>releases</i> nos principais sites de notícias.
<i>Releases</i>	Elaborar <i>releases</i> para os veículos de comunicação como forma de disseminar a informação, ações e atividades.

15.2.3. Convites por E-mail

A coordenação geral do PERS encaminhou por e-mail, convite para participar da reunião dos Comitês Diretores das 07 regiões do Estado, segue modelo na Figura 15.1 e na Figura 15.2.

A proposta de enviar o convite por e-mail ocorreu por ser mais ágil, não gerar resíduos e por atingir uma proporção maior de público alvo em menor tempo.

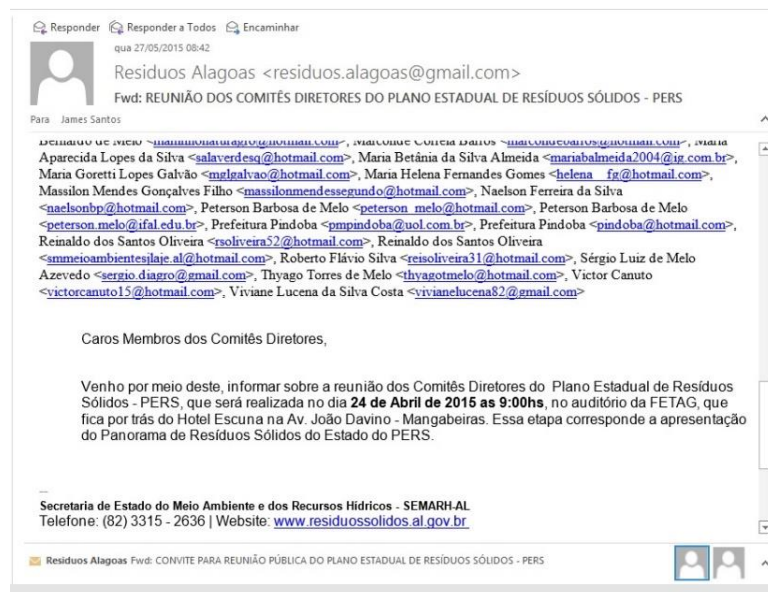


Figura 15.1 - Cópia de e-mail com convite para a reunião dos comitês diretores no dia 24 de abril de 2015, em Maceió.



Figura 15.2 - Cópia de e-mail com o modelo do convite para a reunião dos comitês diretores no dia 24 de abril de 2015, em Maceió.

15.2.4. Contatos Telefônicos

Após encaminhamento por e-mail dos convites, foram realizados contatos telefônicos para todos os indicados dos comitês diretores, para participarem da reunião no dia 24 de abril de 2015.

15.2.5. Televisão

A televisão é um dos meios de comunicação que atinge uma grande parcela dos lares brasileiros. Por ser uma mídia de grande visibilidade seus espaços jornalísticos e publicitários são muito procurados e detém valores comerciais muito elevados.

Para conseguir espaço neste meio de comunicação de forma gratuita, o recurso utilizado foi o envio de *releases* para as redações das emissoras.

Durante as atividades para divulgação do PERS realizadas no mês de abril a maio, obteve-se espaço na emissora da TV Gazeta e TV Pajuçara, emissoras de grandes audiências no Estado, onde foram exibidas matérias a respeito das ações e andamento do PERS, na qual foram entrevistados o presidente do Consórcio Intermunicipal do Sul do Estado de Alagoas - CONISUL, Marcius Beltrão e o Secretário do Meio Ambiente e dos Recursos Hídricos de Alagoas, Alexandre Ayres (Figura 15.3 e Figura 15.4), também a Diretora de Planejamento da SEMARH e responsável pelo contrato do PERS, Elaine Melo, dentre outros representantes.

As matérias veiculadas nos dias 05, 06 e 11 de maio (Quadro 15.2) abordou sobre a situação e desativação dos lixões no Estado, o Plano Estadual de Resíduos Sólidos. A matéria gerou uma mídia espontânea e uma ampla divulgação do PERS no Estado.



Figura 15.3 - Entrevista com o Presidente do Consórcio CONISUL, Sr. Marcius Beltrão, para emissora de televisão da cidade de Maceió.



Figura 15.4 - Entrevista com o Secretário do Meio Ambiente e dos Recursos Hídricos de Alagoas, Sr. Alexandre Ayres, para emissora de televisão da cidade de Maceió.

Quadro 15.2 - Mídia espontânea com cobertura de notícia referente às ações do PERS veiculada pela emissora de televisão.

Meio de Comunicação (veículo)	Data	Programa	Tema	Entrevistado (s)	Endereço da Entrevista
TV Pajuçara	05.05.2015	Pajuçara Noite	A situação dos lixões no interior do Estado	Pablo Ângelo, Diretor operações SLUM; Darci Ribeiro, Coordenador/Fiscal do aterro;	http://tnh1.ne10.uol.com.br/video/pajucara-noite/2015/05/05/128368/lixao-um-atraso-ambiental-1-reportagem-especial

Quadro 15.2 - Mídia espontânea com cobertura de notícia referente às ações do PERS veiculada pela emissora de televisão.

Meio de Comunicação (veículo)	Data	Programa	Tema	Entrevistado (s)	Endereço da Entrevista
TV Pajuçara	06.05.2015	Pajuçara Noite	A situação dos lixões no interior do Estado	Paulo Freire, Engenheiro Ambiental; Danclads Uchôa, Secretário Infraestrutura/União dos Palmares; Ricardo Freitas, Diretor técnico do IMA; Marcius Beltrão, Presidente Consórcio CONISUL; Alder Flores, Secretário Meio Ambiente/Marechal Deodoro;	http://tnh1.ne10.uol.com.br/video/pajucara-noite/2015/05/06/128418/lixao-um-atraso-ambiental-2-reportagem-especial
TV Gazeta	11.05.2015	ALTV 2ª Edição	MP cobra fechamento dos lixões	Alexandre Ayres, Secretário Meio Ambiente e Recursos Hídricos; Marcius Beltrão, Representante do AMA; Alberto Fonseca, Promotoria de Meio Ambiente;	

15.2.6. Sites de Notícias

Como veículo de comunicação de fácil acesso, os sites de notícias ocupam um espaço de suma importância na estratégia de comunicação do PERS. Este veículo, através de seus editoriais, tem possibilitado que as informações a respeito do Plano Estadual de Resíduos Sólidos tornem-se acessível à sociedade de forma geral.

Durante o processo de divulgação do PERS, três sites de notícias divulgaram informações a respeito das reuniões dos Comitês diretores. No Quadro 15.3 está o demonstrativo das matérias de mídia espontânea veiculadas nos sites de notícias, e no Anexo 25 encontra-se os *prints* dos sites de notícias a respeito da realização da Reunião com os representantes dos Comitês.

Quadro 15.3 - Matérias veiculadas nas mídias eletrônica (websites) a respeito da reunião dos comitês diretores.

Meio de Comunicação	Data	Assunto/tema
Agência Alagoas	23.04.2015	Governo promove reuniões públicas para debater Plano Estadual de Resíduos Sólidos
Resíduos Sólidos Alagoas	-	Reunião do Comitê Diretor do Plano Estadual de Resíduos Sólidos que corresponde a apresentação do Panorama dos Resíduos Sólidos do Estado
Facebook	23.04.2015	Reunião debate o desenvolvimento do Plano Estadual de Resíduos Sólidos

15.2.7. Rádio

O rádio como meio de comunicação tem uma importância fundamental na estratégia de comunicação do Plano Estadual de Resíduos Sólidos. Este veículo consegue cumprir com mais facilidade a função social da comunicação, que é atender aos interesses da sociedade em nível de circulação e pluralidade da informação.

Durante as atividades do PERS, obteve-se espaço jornalístico na rádio CBN de Maceió. A entrevista aconteceu no dia 12 de maio de 2015, com Elaine Melo, Diretora de Planejamento da Secretaria de Estado do Meio Ambiente e dos Recursos Hídricos de Alagoas.

No Quadro 15.4 é apresentado o endereço da matéria veiculada na rádio local de Maceió durante o processo de divulgação das reuniões públicas e do Comitê Diretor sobre a Validação do Panorama dos Resíduos Sólidos no Estado.

Quadro 15.4 - Matéria veiculada em rádio referente ao PERS.

Meio de Comunicação	Data	Programa	Tema	Entrevistado (s)	Endereço da Entrevista
Rádio CBN Maceió	12.05.2015	CBN Maceió	Plano Estadual de Resíduos Sólidos	Elaine Melo, gerente de planejamento e saneamento/ SEMARH/AL	http://sistemacorreioderadio.com.br/cbn/index.php?p=todos&ordem=3

16. REUNIÕES PÚBLICAS PARTICIPATIVAS

16.1. Metodologia

Considerando a diversidade de aspectos presentes nos processos de discussão que caracterizaram as reuniões de validação do documento base apresentado, buscou-se uma formatação deste relatório tendo em conta não só as metodologias distintas que foram utilizadas, como também os públicos e as condições de ambiente diferenciado nos quais foram realizadas as atividades.

As Reuniões Públicas Participativas foram realizadas no período do dia 28 de Abril ao dia 08 de Maio, nas sete regiões de Gestão de Resíduos Sólidos definidas para o Estado (Quadro 16.1). As reuniões tiveram como locais de realização auditórios/salas que não permitiam a formação de grupos de trabalho, além de contarem com maior densidade e heterogeneidade de público, assim, foi adotada metodologia distinta da utilizada na fase anterior. A tentativa foi mais centrada na discussão do documento base e as contribuições de ações correlatas tiveram mais caráter individual, inclusive sem discussão sobre seu conteúdo.

Quadro 16.1 - Região, município, data e local de realização das reuniões públicas para validação do Diagnóstico da Gestão de Resíduos Sólidos.

Região	Município	Data	Horário	Local	Número de participantes
Zona da Mata	Atalaia	28/04/15	8h-30h	Associação Cultural Professora Maria Luiza	35
Metropolitana	Maceió	29/04/15	8h-30h	Associação dos Municípios Alagoano	47
Litoral Norte	São Luiz do Quitunde	30/04/15	8h-30h	Auditório da Secretaria de Educação	53
Sertão	Olho d'Água do Casado	05/05/15	8h-30h	Clube Social Canadense	66
Bacia Leiteira	Pão de Açúcar	06/05/15	8h-30h	Auditório da Faculdade São Vicente	137
Agreste	Arapiraca	07/05/15	8h-30h	Auditório da Casa da Cultura	72
Sul	Junqueiro	08/05/15	8h-30h	Clube Municipal Juqueirense	115

Sucintamente, as reuniões públicas seguiram a seguinte metodologia:

1º MOMENTO: 8h30

- Passo 1: Organização da disposição dos Banners, folders e registro fotográfico do evento;

✓ Abertura

- Passo 2: Composição da mesa de abertura e concessão das palavras a seus componentes;

OBS: Geralmente a mesa era formada por um representante da SEMARH, um da Floram e de autoridades locais, tais como: prefeitos, vereadores e secretários municipais.

- ✓ Passo 3: Breve explanação sobre o Panorama de Resíduos pela Elaine Melo, coordenadora do Plano Estadual de Resíduos Sólidos-PERS.

2º MOMENTO

- Passo 1: Ação de capacitação e nivelamento de conceitos em coleta seletiva e reciclagem, pelo Engenheiro Pedro Duarte;
- Passo 2: Distribuição da ficha de propostas para os participantes da reunião;
- Passo 3: Apresentação da ficha de propostas para ações e metas sobre os temas Educação ambiental, Gestão e fiscalização, Infraestrutura e Planejamento financeiro pelo moderador Adelmo, aos participantes da reunião pública visando o preenchimento da ficha pelos municípios com sugestões a serem consideradas após análise técnica pela Floram na elaboração das etapas seguintes do PERS referentes a proposição de ações e metas.

3º MOMENTO

- Passo 1: Apresentação pelo Engenheiro Pedro Duarte do Panorama de Resíduos Sólidos nas sete regiões de Planejamento do Plano Estadual de Resíduos Sólidos de Alagoas;
- Passo 2: Momento de debate mediado pelo Adelmo, entre os participantes da reunião pública e o Engenheiro da Floram, Pedro Duarte para considerações e esclarecimentos referentes ao conteúdo exposto na apresentação do Panorama de Resíduos de Alagoas.

4º MOMENTO

✓ Validação e encerramento;

- Passo 1: Considerações finais feitas pela Elaine Melo, coordenadora do PERS;
- Passo 2: Coleta das fichas de propostas e ações para as etapas seguintes do PERS;
- Passo 3: Agradecimentos e encerramento.

O conjunto de resultados desta fase é apresentado em listagem sintética, por região, onde são registradas as contribuições de ordem geral obtidas pelo processo de participação das plenárias. É também complementado o item com as evidências do processo de divulgação, listagem de presença e registros fotográficos.

16.2. Processo de Divulgação e Comunicação das Reuniões Públicas

16.2.1. Mobilização Social e Comunicação

Nessa etapa, o processo de mobilização e comunicação para as reuniões Públicas do Plano Estadual de Resíduos Sólidos - PERS foi previsto para ser conduzido pela Floram Engenharia e Meio Ambiente com o suporte operacional da Secretaria de Estado do Meio Ambiente e dos Recursos Hídricos de Alagoas e sob a supervisão da coordenação geral do PERS. Por suporte operacional entendam-se instalações físicas e a infraestrutura para os eventos, e *coffee break* para os participantes. O material gráfico e de apoio didático foi de responsabilidade da Floram Engenharia.

A elaboração do material gráfico e eletrônico foi composto por convite impresso e virtual, cartazes e banners. A elaboração e produção das peças gráficas obedeceram a critérios de clareza, objetividade, conteúdo e informação e foram veiculadas em rádios e carros de som.

O detalhamento das atividades de mobilização social e comunicação são detalhadas adiante.

16.2.2. Estratégia de Mobilização e Divulgação

A estratégia de comunicação foi elaborada de acordo com os meios de comunicação de mídias impressas e eletrônicas com o propósito de informar e divulgar as ações e atividades do PERS.

Para concretizar essa etapa foram analisados os meios de comunicação a serem usados, o teor da mensagem e a periodicidade da ação a ser desenvolvida. Em seguida, foi dividido e relacionado os principais instrumentos e meios, para tornar a comunicação o mais eficiente possível.

Nessa etapa, os instrumentos e os meios de comunicação utilizados para divulgar as ações e atividades do Plano Estadual de Resíduos Sólidos de Alagoas - PERS foram: convites, correio postal e eletrônico, cartazes, banners, rádio, carro de som, jornal, televisão, *releases* e blog.

As ações desenvolvidas foram direcionadas aos atores potenciais do PERS e segmentadas de acordo com a definição dos meios de comunicação e o descritivo das ações (Quadro 16.2).

Quadro 16.2 - Estratégias de comunicação adotadas no processo de divulgação das reuniões públicas para validação do Panorama dos resíduos sólidos.

Meio de Comunicação (instrumento e/ou veículo)	Descritivo/ações
Correio postal	Distribuir os convites das reuniões públicas aos atores potenciais do PERS.
Correio eletrônico	Enviar os convites das reuniões públicas aos atores potenciais do PERS.
Convite	Distribuir os convites das reuniões públicas aos atores potenciais do PERS.
Cartaz	Divulgar as ações do PERS
Banner	Sinalizar as principais informações contidas no PERS.
Rádio	Divulgar o spot institucional para convocação das reuniões públicas do PERS nas principais rádios das setes regiões de planejamento, agendar entrevistas com os técnicos da Floram e SEMARH e divulgar as ações do plano.
Carro de som	Divulgar o spot institucional para convocação das reuniões públicas do PERS nos principais bairros dos municípios sede das reuniões públicas
Jornal	Divulgar as ações do PERS nos principais jornais do Estado.
TV	Divulgar as ações do PERS e agendar entrevistas com os técnicos da Floram e SEMARH nas principais emissoras e programas de televisão.
Sites de notícias	Divulgar as ações do PERS através de <i>releases</i> nos principais sites de notícias.
<i>Releases</i>	Elaborar <i>releases</i> para os veículos de comunicação como forma de disseminar a informação, suas ações e atividades.

Quadro 16.2 - Estratégias de comunicação adotadas no processo de divulgação das reuniões públicas para validação do Panorama dos resíduos sólidos.

Meio de Comunicação (instrumento e/ou veículo)	Descritivo/ações
Blog	Divulgar as ações e atividades do PERS de forma sistemática no blog conforme a demanda da informação. O blog é o local onde potenciais usuários irão buscar mais informações sobre o PERS.
Diário Oficial do Estado	Tornar público os convites para as reuniões das sete regionais do Estado de Alagoas.

16.2.2.1 Convites Impressos e por E-mail

O envio dos convites aos representantes da reunião pública foi realizado através do correio postal e por meio eletrônico (e-mail), conforme relação nominal contida no banco de dados da Secretaria de Estado do Meio Ambiente e dos Recursos Hídricos de Alagoas e da empresa Floram Engenharia e Meio Ambiente (relação nominal de deputados, secretários, vereadores, procuradores públicos, juizes, presidentes, diretores e superintendentes de instituições públicas e privadas, empresas, associações, entidades, ONGs e universidades) com mais de 700 atores em potencial (Anexo 26). A Secretaria de Estado do Meio Ambiente e dos Recursos Hídricos de Alagoas/SEMARH mobilizou os Prefeitos, membros dos Comitês Diretores, Secretarias de Estado, Autarquias Estaduais e Promotores Públicos das Comarcas do Ministério Público Estadual, em todo o Estado com o intuito de informar e convidar a todos para participarem do processo de construção do PERS.

O Diário Oficial do Estado publicou no dia 24 de abril de 2015, o convite para as reuniões públicas de Validação do Panorama de Resíduos Sólidos do Estado de Alagoas (Anexo 27).

Evidências do processo de organização dos convites e seu envio por correio postal, por parte da Floram, são apresentadas na Figura 16.1.



Figura 16.1, Fotos a) e b) - Produção e confecção dos convites, bem como, organização para despacho dos mesmos através do correio postal, respectivamente.

No Anexo 28 é apresentado o modelo do convite para as reuniões públicas. Esse convite foi encaminhado aos atores e instituições do banco de dados contidos no PERS e seu comprovante de envio é apresentado no Anexo 29.

Além do convite enviado por via postal, também foi realizado o convite através de e-mails. Na Figura 16.2 é apresentado um dos e-mails enviado pela SEMARH, enquanto que no Anexo 30, constam cópias dos e-mails enviados aos atores de interesse.



seg 25/05/2015 16:17

augusto@floram.com.br

ENC: CONVITE PARA REUNIÃO PÚBLICA DO PLANO ESTADUAL DE RESÍDUOS SÓLIDOS - PERS

Para: lousie@floram.com.br

De: Resíduos Alagoas [mailto:residuos.alagoas@gmail.com]

Enviada em: quarta-feira, 22 de abril de 2015 09:30

Para: Augusto Braga; Dionari Santos; Domenica didier; Fatima Rebelo; Jane Cleide; Kamila Aderne; Lais Acioli; Lenice Santos de Moraes; Luciana Cavalcante; Renise; Rodrigo Queiroz Rocha; Sonia Barrozo; Valdenira Chagas; Elaine Patricia; Arthur Estanis

Assunto: CONVITE PARA REUNIÃO PÚBLICA DO PLANO ESTADUAL DE RESÍDUOS SÓLIDOS - PERS

Prezados(as) Membros do Grupo de Estado do PERS,

Estamos enviando o Convite para as Reuniões Públicas do Plano Estadual de Resíduos Sólidos -PERS, que serão realizadas nos meses de Abril e Maio. Essa etapa corresponde a apresentação do Panorama de Resíduos Sólidos do Estado do PERS.



Figura 16.2 - Cópia de e-mail enviado pela SEMARH com convite para as reuniões públicas para Validação do Panorama dos Resíduos Sólidos no Estado de Alagoas e levantamento de Sugestões

16.2.2.2 Cartazes das Sete Regionais

Os cartazes (Figura 16.3), para mobilização junto a cada município, foram distribuídos aos representantes do Comitê Diretor de cada regional, com o intuito de divulgar o evento do PERS nos municípios que compõem as sete regiões de gestão de Resíduos Sólidos. O protocolo com registro da entrega dos cartazes é apresentado no Anexo 31.

a)

REUNIÃO PÚBLICA

PLANO ESTADUAL DE RESÍDUOS SÓLIDOS DE ALAGOAS – PERS

REGIÃO DA ZONA DA MATA



REGIÃO ZONA DA MATA - DIA 28/04/2015
Validação do Panorama dos Resíduos Sólidos no Estado e Levantamento de Sugestões

Local: Associação Cultural Profª Maria Luiza, às 8h30min.
(Cidade Atalaia)



b)

REUNIÃO PÚBLICA

PLANO ESTADUAL DE RESÍDUOS SÓLIDOS DE ALAGOAS – PERS

REGIÃO METROPOLITANA



REGIÃO METROPOLITANA - DIA 29/04/2015
Validação do Panorama dos Resíduos Sólidos no Estado e Levantamento de Sugestões

Local: Associação dos Municípios Alagoanos, às 8h30min.
(Cidade Maceió)



c)

REUNIÃO PÚBLICA

PLANO ESTADUAL DE RESÍDUOS SÓLIDOS DE ALAGOAS – PERS

REGIÃO LITORAL NORTE



REGIÃO NORTE - DIA 30/04/2015
Validação do Panorama dos Resíduos Sólidos no Estado e Levantamento de Sugestões

Local: Auditório na Secretaria de Educação, às 8h30min.
(Cidade São Luiz de Quitunde)



d)

REUNIÃO PÚBLICA

PLANO ESTADUAL DE RESÍDUOS SÓLIDOS DE ALAGOAS – PERS

REGIÃO SERTÃO



REGIÃO SERTÃO - DIA 05/05/2015
Validação do Panorama dos Resíduos Sólidos no Estado e Levantamento de Sugestões

Local: Clube Social Casadense, às 8h30min.
(Cidade Olho D'Água do Casado)





Figura 16.3, Fotos a) à g) - Modelos de cartazes segmentados por região que foram utilizados no processo de divulgação da reunião pública para Validação do Panorama dos Resíduos Sólidos no Estado de Alagoas.

16.2.3. Banners das Sete Regionais

Em cada reunião pública das regionais, os *banners* foram posicionados na parte frontal externa e interna dos auditórios com visibilidade para os participantes da reunião (Figura 16.4 à Figura 16.10).



Figura 16.4, Fotos a) e b) Banners expostos na entrada e interior do local da reunião pública no município de São Luiz do Quitunde, durante reuniões públicas para Validação do Panorama dos Resíduos Sólidos no Estado e Levantamento de Sugestões.



Figura 16.5, Fotos a) e b) - Banners expostos na entrada e interior do local de realização da reunião pública no município de Maceió, durante reuniões públicas para Validação do Panorama dos Resíduos Sólidos no Estado e Levantamento de Sugestões.



Figura 16.6, Fotos a) e b) - Banners expostos na entrada e interior do local de realização da reunião pública no município de Atalaia, durante reuniões públicas para Validação do Panorama dos Resíduos Sólidos no Estado e Levantamento de Sugestões.



Figura 16.7, Fotos a) e b) - Banners expostos na entrada e interior do local de realização da reunião pública no município de Junqueiro, durante reuniões públicas para Validação do Panorama dos Resíduos Sólidos no Estado e Levantamento de Sugestões.



Figura 16.8, Fotos a) e b) - Banners expostos na entrada e interior do local de realização da reunião pública no município de Olho d'Água do Casado, durante reuniões públicas para Validação do Panorama dos Resíduos Sólidos no Estado e Levantamento de Sugestões.



Figura 16.9, Fotos a) e b) - Banners expostos na entrada e interior do local de realização da reunião pública no município de Arapiraca, durante reuniões públicas para Validação do Panorama dos Resíduos Sólidos no Estado e Levantamento de Sugestões.



Figura 16.10, Fotos a) e b) - Banners expostos na entrada e interior do local de realização da reunião pública no município de Pão de Açúcar, durante reuniões públicas para Validação do Panorama dos Resíduos Sólidos no Estado e Levantamento de Sugestões.

16.2.4. Jornal

O jornal, como meio de transmitir notícias e informações, foi um dos veículos de comunicação utilizados na divulgação das informações do PERS.

Com o propósito de se obter mídia espontânea foram contatadas as redações dos principais jornais e suas respectivas editorias, através de contatos telefônicos e envio de *releases* para divulgar as ações e atividades do PERS.

No período de execução das ações e atividades dos PERS, ocorreram por parte de outras secretarias da esfera estadual e municipal, várias ações governamentais que geraram notícias às redações de jornais, rádios, televisão e web.

No Anexo 32 é apresentado o *clipping* dos jornais com as notícias veiculadas sobre o Plano Estadual de Resíduos Sólidos.

16.2.5. Televisão

A televisão é um meio de comunicação que exerce uma grande influência na sociedade. É formadora de opinião e de comportamento, aliando à velocidade da informação e mais importante das vantagens é a sua grande cobertura e a aceitação por todos os segmentos da sociedade.

Por ser uma mídia de grande visibilidade seus espaços jornalísticos e publicitários são muito procurados e detém valores comerciais elevados. Entretanto, há espaços jornalísticos a serem ocupados através do *release*. Instrumento que abre um canal de comunicação com as editorias das redações.

Por meio dos *releases* enviados às redações das emissoras de televisão se obteve uma cobertura do evento em uma das emissoras de televisão de grande audiência no Estado. No dia 29 de abril, na emissora TV Pajuçara foi gerada uma entrevista com ampla divulgação do Plano Estadual de Resíduos Sólidos (Figura 16.11).



Figura 16.11 - Entrevista da Diretora de Planejamento da SEMARH e responsável pelo Contrato do PERS, Elaine Melo, para a emissora de televisão da cidade de Maceió, durante reunião pública.

A matéria veiculada no dia 07 de maio (Quadro 16.3) abordou sobre a situação dos lixões no interior do Estado. A matéria gerou uma mídia espontânea e uma ampla divulgação do PERS no Estado.

Quadro 16.3 - Matéria veiculada em mídia audiovisual a respeito das reuniões públicas do PERS

Meio de Comunicação	Data de Publicação	Programa	Assunto/Tema	Entrevistado (s)	Endereço de Acesso
TV Pajuçara	07.05.2015	Pajuçara Noite	A situação dos lixões no interior do Estado	Elaine Melo, Diretora de Planejamento SEMARH; Paulo Acioly, Prefeito de Satuba; Ricardo Freitas, Diretor Técnico do IMA; Elmo Medeiros, Presidente Consórcio CIGRES; Marcius Beltrão, Presidente Consórcio CONISUL; Antônio Tarcísio, Diretor Alagoas	http://tnh1.ne10.uol.com.br/video/pajucara-noite/2015/05/07/128466/lixao-um-atraso-ambiental-3-reportagem-especial

16.2.6. Sites de Notícias

Durante o processo de divulgação das reuniões, obteve-se espaço em oito sites de notícias. Esses divulgaram as informações a respeito das reuniões públicas das sete regiões. No Quadro 16.4 está o demonstrativo de veiculações ocorridas através dos sites de notícias e nos Anexo 33 e Anexo 34, estão todos os *clippings* e *prints* divulgados nos sites de notícias, respectivamente.

A cobertura de divulgação do PERS sobre as reuniões públicas através dos web sites obteve uma aceitação muito favorável. Oito sites de notícias proporcionaram uma cobertura para divulgação do plano. Isso demonstra que esse meio de comunicação possibilita um acesso positivo para divulgação do PERS.

Quadro 16.4 - Cobertura de notícia referente às Reuniões Públicas do PERS veiculada nos sites de notícias.

Meio de Comunicação	Data	Assunto/tema
COOPVILA	20.04.2015	Convite - Reuniões Públicas sobre Resíduos Sólidos
Agência Alagoas	23.04.2015	Governo promove reuniões públicas para debater Plano Estadual de Resíduos Sólidos
Santana Oxente	28.04.2015	Recursos Hídricos levanta metas para eliminação de lixões em Alagoas
Agência Alagoas	28.04.2015	Recursos Hídricos levanta metas para eliminação de lixões em Alagoas
Agência Alagoas	28.04.2015	Desenvolve apresenta minuta sobre fundo estadual que visa acabar com os lixões em Alagoas
SEMARH	29.04.2015	Recursos Hídricos levanta metas para eliminação de lixões em Alagoas
PERS	30.04.2015	Reuniões do PERS seguem com força total em Alagoas
Alagoas na Net	04.05.2015	Cidades do Sertão recebem reuniões públicas para tratar sobre Plano de Resíduos Sólidos
Resíduos Sólidos Alagoas	04/05/2015	Reuniões do PERS seguem com força total em Alagoas
CONISUL	04.05.2015	Junqueiro sedia Reunião Pública de Resíduos Sólidos, no dia 08 de Maio
PERS	20.05.2015	Plano Estadual de Resíduos Sólidos avança em Alagoas

16.2.7. Redes Sociais

Os convites para reuniões públicas do PERS foram compartilhados através da rede social *Facebook*. No Anexo 35 são apresentadas evidências do compartilhamento do convite através desta rede social.

16.2.8. Releases

O *release* é um importante instrumento de comunicação e que contribui para disseminação das informações do PERS. É um material informativo distribuído aos jornalistas para servir de pauta ou ser veiculado completa ou parcialmente, de maneira gratuita, ou seja, sem valor comercial. Os jornalistas das redações dos veículos de comunicação decidem se vão ou não divulgar a notícia. Os *releases* distribuídos às redações dos veículos de comunicação se encontram no Anexo 36.

16.2.9. Blog

O *blog* do Plano Estadual de Resíduos Sólidos - PERS, é um canal de comunicação entre a empresa e seus públicos e permite que os leitores e usuários possam interagir com a instituição, comentando em *posts*, recebendo *feedbacks*, reclamando, elogiando e tirando dúvidas. O *blog* do PERS está hospedado no endereço <http://www.persalagoas.com.br>. A imagem da página inicial do *blog* é apresentada no Anexo 37.

16.2.10. Spot para Rádio

A rádio é um veículo de comunicação de massa que invade o cotidiano das pessoas, numa prática comum de cativar o ouvinte, levando diariamente mensagens para multidões. É uma importante ferramenta de mobilização social.

Devido a sua importância recorreu-se à produção de *spots* de 45” e 60” para rádios com o objetivo de convidar e informar as pessoas das setes regiões de planejamento a participarem das reuniões públicas do Plano Estadual de Resíduos Sólidos de Alagoas - PERS.

Sendo de curta duração, o *spot* teve como característica atingir o ouvinte sem exigir muito do seu tempo. Para isso, o texto elaborado foi direto e objetivo.

Seguem os textos:

Região Zona da Mata

- 1) A Secretaria de Estado do Meio Ambiente e dos Recursos Hídricos - SEMARH e a Floram Engenharia convidam toda a população, a participar da Reunião Pública para Validação do Panorama dos Resíduos Sólidos no Estado e Levantamento de Sugestões.

Se você é de União dos Palmares, Ibateguara, São José da Laje, Santana do Mundaú, Branquinha, Murici, Capela, Cajueiro, Atalaia, Pindoba, Mar Vermelho, Paulo Jacinto, Viçosa e Chã Preta, está convidado para reunião da Região da Zona da Mata, a ser realizada **no dia 28 de abril de 2015, às 8h30min, na Associação Cultural Professora Maria Luiza, na cidade de Atalaia.**

Sua participação é importante.

Mais informações no blog www.persalagoas.com.br

TEMPO: 60”

Região Metropolitana

- 2) A Secretaria de Estado do Meio Ambiente e dos Recursos Hídricos - SEMARH e a Floram Engenharia convidam toda a população, a participar da Reunião Pública para Validação do Panorama dos Resíduos Sólidos no Estado e Levantamento de Sugestões.

Se você é de Maceió, Rio Largo, Messias, Barra de Santo Antônio, Coqueiro Seco, Satuba, Santa Luzia do Norte, Pilar, Paripueira e Marechal Deodoro, está convidado para reunião da Região Metropolitana, a ser realizada **no dia 29 de abril de 2015, às 8h30min, na Associação dos Municípios Alagoanos, na cidade de Maceió.**

Sua participação é importante.

Mais informações no blog www.persalagoas.com.br

TEMPO: 45”

Região Litoral Norte

- 3) A Secretaria de Estado do Meio Ambiente e dos Recursos Hídricos - SEMARH e a Floram Engenharia convidam toda a população, a participar da Reunião Pública para Validação do Panorama dos Resíduos Sólidos no Estado e Levantamento de Sugestões.

Se você é de Maragogi, Japaratinga, Porto de Pedras, São Miguel dos Milagres, Passo de Camaragibe, São Luiz do Quitunde, Flexeiras, Joaquim Gomes, Matriz de Camaragibe, Porto Calvo, Jundiá, Novo Lino, Colônia Leopoldina, Campestre e Jacuípe, está convidado para reunião da Região do Litoral Norte, a ser realizada **no dia 30 de abril de 2015, às 8h30min, no Auditório da Secretaria de Educação, na cidade de São Luiz do Quitunde.**

Sua participação é importante.

Mais informações no blog www.persalagoas.com.br

TEMPO: 60”

Região Sertão

- 4) A Secretaria de Estado do Meio Ambiente e dos Recursos Hídricos - SEMARH e a Empresa Floram Engenharia convidam toda a população, a participar da Reunião Pública para Validação do Panorama dos Resíduos Sólidos no Estado e Levantamento de Sugestões.

Se você é de Delmiro Gouveia, Pariconha, Água Branca, Mata Grande, Canapi, Inhapi, Olho d'Água do Casado e Piranhas, está convidado para reunião da Região do Sertão, a ser realizada **no dia 05 de maio de 2015, às 8h30min, no Clube Social Casadense, na cidade de Olho d'Água do Casado.**

Sua participação é importante.

Mais informações no blog www.persalagoas.com.br

TEMPO: 45”

Região Bacia Leiteira

- 5) A Secretaria de Estado do Meio Ambiente e dos Recursos Hídricos - SEMARH e a Floram Engenharia convidam toda a população, a participar da Reunião Pública para Validação do Panorama dos Resíduos Sólidos no Estado e Levantamento de Sugestões.

Se você é de Olho d'Água das Flores, Santana do Ipanema, Ouro Branco, Maravilha, Poço das Trincheiras, Senador Rui Palmeira, Carneiros, São José da Tapera, Pão de Açúcar, Belo Monte, Palestina, Jacaré dos Homens, Monteirópolis, Olivença, Major Isidoro, Dois Riachos, Cacimbinhas, Jaramataia e Batalha, está convidado para

reunião da Região da Bacia Leiteira, a ser realizada **no dia 06 de maio de 2015, às 8h30min no Auditório da Faculdade São Vicente, na cidade de Pão de Açúcar.**

Sua participação é importante.

Mais informações no blog www.persalagoas.com.br

TEMPO: 60”

Região Agreste

- 6) A Secretaria de Estado do Meio Ambiente e dos Recursos Hídricos - SEMARH e a Floram Engenharia convidam toda a população, a participar da Reunião Pública para Validação do Panorama dos Resíduos Sólidos no Estado e Levantamento de Sugestões.

Se você é de Arapiraca, Traipu, Girau do Ponciano, Lagoa da Canoa, Feira Grande, Campo Grande, São Sebastião, Limoeiro de Anadia, Craíbas, Igaci, Coité do Nóia, Taquarana, Maribondo, Belém, Tanque d'Arca, Palmeira dos Índios, Olho d'Água Grande, Minador do Negrão, Quebrangulo e Estrela de Alagoas, está convidado para reunião da Região do Agreste, a ser realizada **no dia 07 de maio de 2015, 8h30min, no Auditório da Casa da Cultura, na cidade de Arapiraca.**

Sua participação é importante.

Mais informações no blog www.persalagoas.com.br

TEMPO: 60”

Região Sul

- 7) A Secretaria de Estado do Meio Ambiente e dos Recursos Hídricos - SEMARH e a Floram Engenharia convidam toda a população a participar da Reunião Pública para Validação do Panorama dos Resíduos Sólidos no Estado e Levantamento de Sugestões.

Se você é de Coruripe, Jequiá da Praia, Anadia, Boca da Mata, Campo Alegre, São Brás, Junqueiro, São Miguel dos Campos, Roteiro, Piaçabuçu, Igreja Nova, Porto Real do Colégio, Teotônio Vilela, Barra de São Miguel, Feliz Deserto e Penedo, está convidado para reunião da Região Sul, a ser realizada **no dia 08 de maio de 2015, a partir das 8h30min, no Clube Municipal Junqueirense, na cidade de Junqueiro.**

Sua participação é importante.

Mais informações no blog www.persalagoas.com.br

TEMPO: 60”

16.2.11. Plano de Mídia Rádio

De acordo com as regiões de planejamento e seus respectivos municípios, o plano de mídia foi elaborado para divulgar os *spots* institucionais nas rádios, conforme critério de abrangência geográfica de cobertura, audiência do programa e horários.

No Quadro 16.5 consta o planejamento de mídia ocorrida no período de 27 de Abril a 07 de Maio durante a divulgação do *spot* institucional, com respectiva cobertura geográfica das rádios contratadas pela Floram.

Quadro 16.5 - Cobertura geográfica das rádios contratadas para divulgação das reuniões do PERS

Rádio	Região	Abrangência/Municípios	Inserção/ Quant.
Rádio Gazeta AM/FM	Sul	Água Branca, Anadia, Arapiraca, Atalaia, Barra de Santo Antônio, Barra de São Miguel, Batalha, Belém, Belo Monte, Boca da Mata, Branquinha, Cacimbinhas, Cajueiro, Campestre, Campo Alegre, Campo Grande, Canapi, Capela, Carneiros, Chã Preta, Coité do Nóia, Colônia Leopoldina, Coqueiro Seco, Coruripe, Craíbas, Delmiro Gouveia, Dois Riachos, Estrela de Alagoas, Feira Grande, Feliz Deserto, Flexeiras, Girau de Ponciano, Ibateguara, Igaci, Igreja Nova, Inhapi, Jacaré dos Homens, Jacuípe, Japaratinga, Jaramataia, Jequiá da Praia, Joaquim Gomes, Jundiá, Junqueiro, Lagoa da Canoa, Limoeiro de Anadia, Maceió, Major Isidoro, Mar Vermelho, Maragogi, Maravilha, Marechal Deodoro, Maribondo, Mata Grande, Matriz de Camaragibe, Messias, Minador do Negrão, Monteirópolis, Murici, Novo Lino, Olho d'Água das Flores, Olho d'Água do Casado, Olho d'Água Grande, Olivença, Ouro Branco, Palestina, Palmeira dos Índios, Pão de Açúcar, Pariconha, Paripueira, Passo de Camaragibe, Paulo Jacinto, Penedo, Piaçabuçu, Pilar, Pindoba, Piranhas, Poço das Trincheiras, Porto Calvo, Porto de Pedras, Porto Real do	05

Quadro 16.5 - Cobertura geográfica das rádios contratadas para divulgação das reuniões do PERS

Rádio	Região	Abrangência/Municípios	Inserção/ Quant.
		Colégio, Quebrangulo, Rio Largo, Roteiro, Santa Luzia do norte, Santana de Ipanema, Santana do Mundaú, São Brás, São Jose da Laje, São Jose da Tapera, São Luiz do Quitunde, São Miguel dos Campos, São Miguel dos Milagres, São Sebastião, Satuba, Senador Rui Palmeira, Teotônio Vilela, Tanque d'Arca, Taquarana, Traipu, União dos Palmares, Viçosa.	
Rádio Gazeta AM/FM	Agreste	Arapiraca, Lagoa da Canoa, Feira Grande, São Sebastião, Campo Grande, Igreja Nova, Porto Real do Colégio, Olho d'Água Grande, São Brás, Girau do Ponciano, Traipu, Batalha, Belo Monte, Jaramataia, Craíbas, Major Isidoro, Cacimbinhas, Minador do Negrão, Estrela de Alagoas, Igaci, Palmeira dos Índios, Quebrangulo, Viçosa, Pindoba, Coité do Nóia, Maribondo, Taquarana, Limoeiro de Anadia, Tanque D'arca, Mar Vermelho, Paulo Jacinto, Belém, Campo Alegre, Junqueiro, Teotônio Vilela, Anadia.	05
Rádio Milênio AM	Bacia Leiteira	Santana do Ipanema, Jaramataia, Canapi, Inhapi, Mata Grande, Ouro Branco, Maravilha, Poço das trincheiras, Senador Rui Palmeira, Dois Riachos, Cacimbinhas, Palmeira dos Índios, Carneiros, Palestina, Olho d'Água das Flores, São José da Tapera, Monteirópolis, Jacaré dos Homens, Batalha, Major Isidoro, Pão de Açúcar, Arapiraca.	05
Rádio Delmiro FM	Sertão	Santana do Ipanema, Maravilha, Carneiros, Olho d'Água das Flores, Olho d'Água do Casado, Piranhas, Olivença, Arapiraca, Senador Rui Palmeira, Inhapi, Canapi, Mata Grande, São José da Tapera, Pão de Açúcar, Água Branca, Pariconha, Ouro Branco, Batalha.	05
Rádio Gazeta AM/FM	Metropolitana	Água Branca, Anadia, Arapiraca, Atalaia, Barra de Santo Antônio, Barra de São Miguel, Batalha, Belém, Belo Monte, Boca da Mata, Branquinha, Cacimbinhas, Cajueiro, Campestre, Campo Alegre, Campo Grande, Canapi, Capela, Carneiros, Chã Preta, Coité do Nóia, Colônia Leopoldina, Coqueiro Seco, Coruripe, Craíbas, Delmiro Gouveia, Dois Riachos, Estrela de Alagoas, Feira Grande, Feliz Deserto, Flexeiras, Girau de Ponciano, Ibatiguara, Igaci, Igreja Nova, Inhapi, Jacaré dos Homens, Jacuípe, Japaratinga, Jaramataia, Jequiá da Praia, Joaquim Gomes, Jundiá, Junqueiro, Lagoa da Canoa, Limoeiro de Anadia, Maceió, Major Isidoro, Mar Vermelho, Maragogi, Maravilha, Marechal Deodoro, Maribondo, Mata Grande, Matriz de Camaragibe, Messias, Minador do Negrão, Monteirópolis, Murici, Novo Lino, Olho d'Água das Flores, Olho d'Água do Casado, Olho d'Água Grande, Olivença, Ouro Branco, Palestina, Palmeira dos Índios, Pão de Açúcar, Pariconha, Paripueira, Passo de Camaragibe, Paulo Jacinto, Penedo, Piaçabuçu, Pilar, Pindoba, Piranhas, Poço das Trincheiras, Porto Calvo, Porto de Pedras, Porto Real do Colégio, Quebrangulo, Rio Largo, Roteiro, Santa Luzia do norte, Santana de Ipanema, Santana do Mundaú, São Brás, São Jose da Laje, São Jose da Tapera, São Luiz do Quitunde, São Miguel dos Campos, São Miguel dos Milagres, São Sebastião, Satuba, Senador Rui Palmeira, Senador Teotônio Vilela, Tanque d'Arca, Taquarana, Traipu, União dos Palmares, Viçosa.	05
*Rádio Centro	Metropolitana	Centro comercial da cidade de Maceió	42
Rádio Princesa das Matas AM	Zona da Mata	Viçosa, Cajueiro, Capela, Atalaia, Pilar, Boca da Mata, Anadia, Maribondo, Belém, Tanque D'arca, Mar Vermelho, Pindoba, Paulo Jacinto, Quebrangulo, Chã Preta, Santana do Mundaú, Correntes, Murici, União dos Palmares, Branquinha.	05
Rádio Maragogi FM	Norte	Japaratinga, Novo Lino, Ibatiguara, Campestre, Colônia Leopoldina, Joaquim Gomes, Jundiá, Jacuípe, Porto Calvo, Porto de Pedras, Passo de Camaragibe, São Miguel dos Milagres, São José da Coroa Grande, Barreiros, Rio Formoso, Serinhaem, Tamandaré, entre outros.	05

*A Rádio Centro é uma rádio comunitária atuante apenas no centro comercial da cidade de Maceió.

O comprovante de veiculação nas rádios que ficaram sob responsabilidade da Floram é apresentado no Anexo 38.

16.2.12. Spot Carro de Som

O carro de som é uma mídia alternativa, geralmente utilizada como estratégia publicitária e propaganda regional. As informações propagadas por esse veículo de comunicação atuam de forma ativa na formação da cidadania persuadindo os indivíduos a participar da construção da comunidade em que estão inseridos.

Devido a sua importância, alcance e proximidade com a comunidade foi produzido o *spot* para ser veiculado no carro de som/mídia volante com o intuito de convidar e informar as pessoas das setes regiões de planejamento a participarem das reuniões públicas do Plano Estadual de Resíduos Sólidos de Alagoas - PERS.

Os *spots* para carro de som seguiram o critério de divulgar a informação do PERS nos municípios sede das reuniões públicas. O quantitativo de horas foi programado conforme o perímetro a ser percorrido nos bairros (Quadro 16.6).

Quadro 16.6 - Quantitativos de anúncios através de carros de som como forma de divulgação das reuniões do PERS

Região/Data do Evento	Horas	Prestador de Serviço	SPOT	Data						
				27/04	28/04	29/04	04/05	05/05	06/05	07/05
Zona da Mata - 28.04	1	Pessoa física	30"	X	-	-	-	-	-	-
Metropolitana -29.04	42*	Empresa	30"	X	X	-	-	-	-	-
Litoral Norte - 30.04	1	Pessoa física	30"	-	-	X	-	-	-	-
Sertão - 05.05	3	Pessoa física	30"	-	-	-	X	-	-	-
Bacia leiteira - 06.05	3	Prefeitura	30"	-	-	-	X	X	-	-
Agreste - 07.05	2	Empresa	30"	-	-	-	-	-	X	-
Sul - 08.05	16	Prefeitura	30"	-	-	-	X	X	X	X

*42 inserções, sendo 21 chamadas diariamente

As evidências das divulgações dos *spots* através de carros de som são apresentadas no Anexo 39.

A seguir, apresenta-se o texto produzido para veiculação no carro de som.

Região Zona da Mata

- 1) A Secretaria de Estado do Meio Ambiente e dos Recursos Hídricos - SEMARH, a Floram Engenharia e o Município de Atalaia convidam toda a população, a participar da Reunião Pública para Validação do Panorama dos Resíduos Sólidos no Estado e Levantamento de Sugestões, a ser realizada no **dia 28 de abril de 2015, a partir das 8h30min na Associação Cultural Professora Maria Luiza, em nossa cidade.**

Sua participação é importante!

TEMPO: 30"

Região Metropolitana

- 2) A Secretaria de Estado do Meio Ambiente e dos Recursos Hídricos - SEMARH, a Floram Engenharia e o Município de Maceió convidam toda a população, a participar da Reunião Pública para Validação do Panorama dos Resíduos Sólidos no Estado e Levantamento de Sugestões, a ser realizada **no dia 29 de abril de 2015, a partir das 8h30min, na Associação dos Municípios Alagoanos, em nossa cidade.**

Sua participação é importante!

TEMPO: 30"

Região Litoral Norte

- 3) A Secretaria de Estado do Meio Ambiente e dos Recursos Hídricos - SEMARH, a Floram Engenharia e o Município de São Luiz do Quitunde convidam toda a população, a participar da Reunião Pública para Validação do Panorama dos Resíduos Sólidos no Estado e Levantamento de Sugestões, a ser realizada **no dia 30 de abril de 2015, a partir das 8h30min, no Auditório da Secretaria de Educação, em nossa cidade.**

Sua participação é importante!

TEMPO: 30"

Região Sertão

- 4) A Secretaria de Estado do Meio Ambiente e dos Recursos Hídricos - SEMARH, a Floram Engenharia e o Município de Olho d'Água do Casado, convidam toda a população, a participar da Reunião Pública para Validação do Panorama dos Resíduos Sólidos no Estado e Levantamento de Sugestões, a ser realizada **no dia 05 de maio de 2015, a partir das 8h30min no Clube Social Casadense, em nossa cidade.**

Sua participação é importante!

TEMPO: 30”

Região Bacia Leiteira

- 5) A Secretaria de Estado do Meio Ambiente e dos Recursos Hídricos - SEMARH, a Floram Engenharia e o Município de Pão de Açúcar convidam toda a população, a participar da Reunião Pública para Validação do Panorama dos Resíduos Sólidos no Estado e Levantamento de Sugestões, a ser realizada **no dia 06 de maio de 2015, a partir das 8h30min, no Auditório da Faculdade São Vicente, em nossa cidade.**

Sua participação é importante!

TEMPO: 30”

Região Agreste

- 6) A Secretaria de Estado do Meio Ambiente e dos Recursos Hídricos - SEMARH, a Floram Engenharia e o Município de Arapiraca convidam toda a população, a participar da Reunião Pública para Validação do Panorama dos Resíduos Sólidos no Estado e Levantamento de Sugestões, a ser realizada **no dia 07 de maio de 2015, a partir das 8h30min no Auditório da Casa de Cultura, em nossa cidade.**

Sua participação é importante!

TEMPO: 30”

Região Sul

- 7) A Secretaria de Estado do Meio Ambiente e dos Recursos Hídricos - SEMARH, a Floram Engenharia e o Município de Junqueiro convidam toda a população a participar da Reunião Pública para Validação do Panorama dos Resíduos Sólidos no Estado e Levantamento de Sugestões, a ser realizada **no dia 08 de maio de 2015, a partir das 8h30min, no Clube Municipal Junqueirense, em nossa cidade.**

Sua participação é importante!

TEMPO: 30”

16.2.13. Rádio

Durante as divulgações das Reuniões Públicas do PERS, obteve-se cobertura jornalística na rádio Difusora do Estado. A entrevista ocorreu no dia 04 de maio de 2015, com o Engenheiro Pedro Duarte (Figura 16.12).



Figura 16.12 - Entrevista com o Técnico da Floram Engenharia e Meio Ambiente, Sr. Pedro Duarte, para o Radialista Oscar de Melo, no Programa Difusora Manhã.

No Quadro 16.7 é registrado o detalhamento da entrevista.

Quadro 16.7 - Matéria veiculada em rádio referente às reuniões públicas do PERS

Meio de Comunicação	Data	Programa	Assunto/Tema	Entrevistado (s)	Endereço da entrevista
Rádio Difusora AM	04.05.2015	Difusora Manhã	Plano Estadual de Resíduos Sólidos e as reuniões públicas	Pedro Duarte, Técnico da Floram Engenharia e Meio Ambiente	http://www.persalagoas.com.br/entrevista-com-pedro-duarte-na-radio-difusora-de-alagoas-traz-varios-esclarecimentos/

17. SISTEMATIZAÇÃO DAS INFORMAÇÕES COLETADAS NAS REUNIÕES

Como mencionado anteriormente, considerando a diversidade de aspectos presentes nos processos de discussão do documento base, optou-se por métodos de reuniões que garantissem a visualização sintética da realidade dos resíduos sólidos, identificação e indicação de melhorias conceituais no documento base. Para tal, foram distribuídas fichas para que cada participante das reuniões cooperasse com algumas ações para a gestão de resíduos.

Alguns proponentes contribuíram com mais de uma proposição, sendo que a lógica e metodologia prevista seria apenas uma proposição por ficha. Todavia, as contribuições de ordem geral obtidas pelo processo de participação das plenárias foram sintetizadas e transcritas na íntegra para o presente documento, sendo corrigido apenas erros ortográficos. O objetivo foi não modificar a ideia central descrita pelos participantes, e manter a lógica das respostas de cada proponente.

17.1. Reunião com os Comitês Diretores

A reunião foi desenvolvida com a observância dos temas definidos e contou com participações de representantes de todos os Comitês Regionais. A questão mais relevante relacionava-se à preocupação dos representantes das regiões no que diz respeito ao não cumprimento do prazo de desativação dos lixões, definido para agosto de 2014 e as consequências advindas.

As contribuições para os programas e ações na gestão dos resíduos sólidos foram geradas nos trabalhos em grupo, com o auxílio da ficha padrão de proposições, porém sem avaliação crítica sobre o conteúdo assinalado. Ao todo foram preenchidas 37 fichas de Proposições respondidas pelos representantes dos Comitês. No Quadro 17.1, é apresentado as listagens sintéticas com as proposições relacionadas ou não com o documento apresentado na reunião junto aos Comitês Diretores.

Quadro 17.1 - Proposições de Programas e Ações para a Gestão de Resíduos Sólidos no Estado de Alagoas.

Eixo Temático	Propostas
Gestão e Fiscalização	<ul style="list-style-type: none"> • Redução dos prazos de análises do IMA para processos de caráter emergencial; • Maior integração entre as ações ambientais, o manejo de resíduos e as demais áreas do saneamento; • Transformação da Secretaria de Meio Ambiente para Secretaria de Meio Ambiente e Saneamento; • Para que haja maior integração, o órgão responsável pelas elaborações de ações ambientais também deve ser o responsável pela execução; • Criação de um órgão gestor integrado às secretarias municipais e consórcios; • Dar maior efetividade e execução à fiscalização ambiental; • Criação de Conselhos ambientais municipais; • Criação do disque coleta e disque denúncia.

Quadro 17.1 - Proposições de Programas e Ações para a Gestão de Resíduos Sólidos no Estado de Alagoas.

Eixo Temático	Propostas
Educação Ambiental	<ul style="list-style-type: none"> • Unificar ações concretas com o projeto “Cata Mais”; • Ações de conscientização ambiental nas escolas; • Envolver os jovens como protagonistas nas ações; • Inserir segundo a Lei 12.305/2010, os catadores de materiais recicláveis no processo; • Ajuda da população na coleta e destinação correta de pilhas e baterias; • Conscientizar os munícipes da importância da coleta seletiva; • Capacitar os atores envolvidos em todos os processos; • Unificar ações de educação ambiental, tratando da importância do social e ambiental; • Conscientização da população sobre a importância da Reciclagem; • Capacitar os catadores através de oficinas e depois conscientizar a sociedade civil; • Melhorar a coleta seletiva na cidade e regiões; • Inserir a população no projeto de coleta seletiva; • Criação de Associações de catadores e incrementar a educação ambiental.
Planejamento Financeiro	<ul style="list-style-type: none"> • Viabilidade Econômica e Técnica para realização de estudos; • Viabilidade Econômica e Técnica para execução dos projetos; • Alocação dos recursos permanentes do Governo Federal para os municípios no âmbito de investimento nos projetos dos Resíduos Sólidos;
Infraestrutura	<ul style="list-style-type: none"> • Criação de um ponto de coleta seletiva; • Criação de um ponto de Triagem/Reciclagem com infraestrutura para destinação, separação, pesagem, prensagem e armazenamento, bem como, aquisição desses materiais; • Criar espaço para realização de palestras e trabalhos educativos em parcerias com escolas, associações de bairros, prefeituras, agentes financeiros, e a população local; • Construção do aterro controlado “células”; • Cercar galpões de separação dos resíduos; • Aquisição de caminhões específicos para realização das coletas; • Aquisição de equipamentos e EPI’s para funcionários; • Locais adequados para disposição final dos resíduos hospitalares; • Locais adequados para disposição final dos resíduos de construções civis; • Construção de uma vala para acomodação de animais mortos; • Melhorar o sistema de limpeza pública; • Implantação de unidade de compostagem; • Recuperação e encerramento dos lixões.

Dentre as fichas preenchidas, 03 correspondiam ao eixo temático Gestão e Fiscalização, todas de carácter imediato no que se refere ao prazo de implantação das ações propostas. Não foi informado pelo grupo, a estimativa de custo dos programas e ações para a gestão e fiscalização dos Resíduos Sólidos.

No tocante ao eixo temático Educação Ambiental, foram respondidas 17 fichas, sendo que 16 tinham caráter imediato na implantação das ações e 01 ficha com curto prazo de implantação. A estimativa de custo correspondeu a R\$15.000,00, lembrando que nem todas as fichas preenchidas foram contempladas com esse item nas respostas dos representantes.

Para o Planejamento Financeiro, 03 fichas de proposições foram preenchidas, todas com prazo imediato para a implantação das ações. Na estimativa de custo, apenas uma ficha foi contemplada com a especificação do valor de R\$100.000,00 para execução das propostas, nas outras duas, o campo “Estimativa de Custo” estava sem respostas.

Por fim, no eixo temático das propostas correspondentes à infraestrutura, no grupo de trabalho foram preenchidas 12 fichas de proposições, dentre estas, 09 com prazo de implantação imediata; 03 com curto prazo; 01 de médio prazo e 01 de longo prazo. Vale ressaltar que existiram fichas preenchidas com mais de uma opção na seleção do prazo de implantação das ações. Dentre as doze fichas respondidas, apenas três tinham especificadas o valor dos custos, sendo que o somatório destes, totalizavam R\$ 430.000,00.

Na Figura 17.1 é apresentado dois gráficos correspondentes aos valores filtrados nas fichas de proposições no que se refere à proporcionalidade quanto aos eixos temáticos e prazos de implantações das ações.

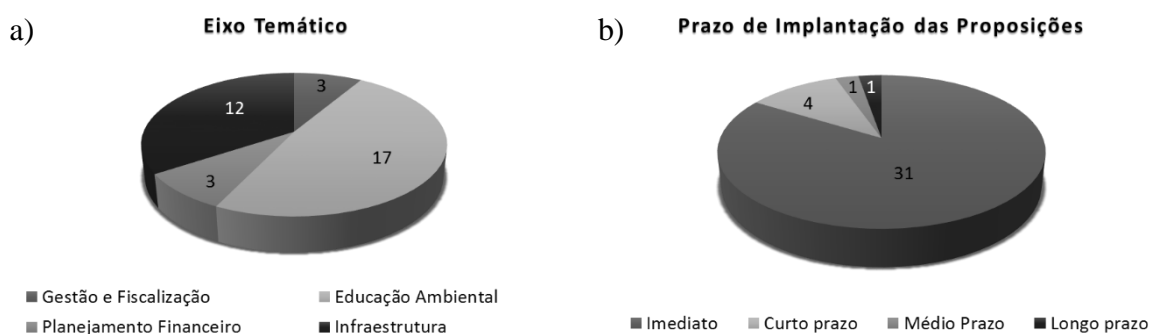


Figura 17.1 - a) e b) Valores filtrados das proposições preenchidas pelos representantes dos comitês diretores.

Nos anexos 40 e 41 são apresentadas as fotografias e a lista de presença com registros dos participantes na reunião com os Comitês Diretores no dia 24 de abril, respectivamente.

Óbvio destacar, que as contribuições, durante a Reunião dos Comitês Diretores aqui apresentadas, foram derivadas de intensos debates, nos quais a mesa de trabalhos técnicos composta por FLORAM e SEMARH, interagiu de forma decisiva no sentido de esclarecer aspectos levantados pelos presentes.

17.2. Reuniões Públicas nas Regiões

As reuniões públicas foram realizadas nas sete regiões definidas para o Estado de Alagoas. Todas ocorreram conforme metodologias previstas, registrando-se como foco central de discussão (após a apresentação do panorama) a questão do que fazer com os lixões dos municípios que compõem as regiões, bem como, os próximos passos ou etapas do PERS e fortalecimento dos consórcios nas regionais.

Adiante, apresenta-se um breve relato com as sistematizações das principais proposições levantadas em cada uma das sete reuniões públicas realizadas em abril e maio de 2015. É imprescindível ressaltar a importância da filtragem de propostas, visto que, houveram informações inconsistentes e

irrelevantes devido à intensificação na presença de público infanto-juvenil, estudantes de escolas municipais, o que justifica a não interação destes no andamento do Plano de resíduos.

Nos Anexos 42 e 43 são apresentadas as fotografias e as listas de presença registrada em cada uma das sete reuniões realizadas, respectivamente.

17.2.1. Região da Zona da Mata Alagoana

A reunião pública da Zona da Mata ocorreu de forma satisfatória, e conforme metodologia prevista, registrando-se como foco central de discussão, a questão do que fazer com os lixões dos municípios e quais seriam os próximos passos ou etapas do Plano Estadual de Resíduos Sólidos. O processo de validação do panorama se deu de forma unânime, sem registro de qualquer manifestação de opinião contrária (Figura 17.2).



Figura 17.2 - Validação do Panorama dos Resíduos Sólidos, na reunião pública ocorrida no município de Atalaia - Região da Zona da Mata.

As contribuições para os programas e ações na gestão dos resíduos sólidos foram geradas individualmente, com o auxílio da ficha padrão de proposições, porém sem avaliação crítica sobre o conteúdo assinalado. Ao todo foram preenchidas 09 fichas de Proposições respondidas pelos participantes. No Quadro 17.2 é apresentado as listagens sintéticas com as sugestões relacionadas ou não com o documento apresentado na reunião pública.

Quadro 17.2 - Proposições de Programas e Ações levantadas durante a reunião pública da Região da Zona da Mata para a Gestão de Resíduos Sólidos no Estado de Alagoas

Eixo Temático	Propostas
Gestão e Fiscalização	<ul style="list-style-type: none"> • Desativação dos lixões; • Destinação adequada dos lixos; • Fiscalizar para onde estão sendo destinados os resíduos dos municípios; • Aumentar o número de coleta de lixo na área rural dos municípios.
Educação Ambiental	<ul style="list-style-type: none"> • Trabalhar a educação ambiental nas escolas e sociedade como um todo • Mobilização da sociedade para reciclagem dos resíduos • Conscientização da sociedade sobre a importância da coleta seletiva • Capacitação dos professores para cursos e oficinas de separação e reciclagem dos resíduos produzidos pelos alunos das instituições escolares • Realização de palestras em escolas e municípios como um todo

Quadro 17.2 - Proposições de Programas e Ações levantadas durante a reunião pública da Região da Zona da Mata para a Gestão de Resíduos Sólidos no Estado de Alagoas

Eixo Temático	Propostas
	<ul style="list-style-type: none"> • Realização de cursos de reciclagens e práticas de coleta • Realização de oficinas com demonstrações de reciclagens • Reduzir a quantidade de resíduos dispensados pelos municípios • Investir na educação ambiental formal e não formal para os municípios • Trabalhar com formação continuada para professores das escolas públicas e privadas • Contribuição da população para coletas e destinação correta de pilhas e baterias
Planejamento Financeiro	<ul style="list-style-type: none"> • Financiamento para encerramento dos lixões e abertura/construção do aterro sanitário • Recursos para aquisição de equipamentos de proteção individual
Infraestrutura	<ul style="list-style-type: none"> • Encerramento do lixão à céu aberto a fim de melhorar a qualidade do ar e preservação; • Criação de Associações de catadores nos municípios; • Implantação de uma estrutura física para melhor adequação, separação e destinação dos resíduos sólidos; • Aquisição de equipamentos e materiais para catadores e cooperativas, tais como, para segregação e reciclagem dos resíduos; • Estruturar pontos de coleta nos municípios; • Aquisição de máquinas e caminhões compactadores para coleta dos resíduos nos municípios; • Seleção de área para implantação do aterro sanitário e estudo de viabilidade ambiental.

Dentre as fichas que foram preenchidas, 02 correspondiam ao eixo temático Gestão e Fiscalização, todas de carácter imediato no que se refere ao prazo de implantação das ações propostas. Não foi informado pelo grupo, a estimativa de custo dos programas e ações para a gestão e fiscalização dos Resíduos Sólidos.

No tocante ao eixo temático Educação Ambiental, foram respondidas 05 fichas, sendo que todas tinham carácter imediato na implantação das ações. A estimativa de custo correspondeu a R\$ 15.000,00, lembrando que nem todas as fichas preenchidas foram contempladas com o item “Estimativa de custos” nas respostas dos representantes.

Para o Planejamento Financeiro, 01 ficha de proposições foi preenchida, com prazo imediato para a implantação das ações. Na estimativa de custo, a ficha foi contemplada com a especificação do valor de R\$ 800.000,00 para execução das propostas.

Por fim, no eixo temático das propostas correspondentes à infraestrutura, no grupo de trabalho foram preenchidas 02 fichas de proposições, dentre estas, 01 com prazo de implantação imediata e 01 com curto prazo. Na estimativa de custo, as fichas foram contempladas com a especificação do valor de R\$ 1.070.000,00 para execução das propostas.

Vale ressaltar que existiram fichas preenchidas com mais de uma opção na seleção do eixo temático.

17.2.2. Região Metropolitana Alagoana

Na reunião da região Metropolitana do Estado de Alagoas, a principal contribuição ao conteúdo do documento apresentado disse respeito ao valor superestimado da remuneração dos catadores de Maceió, sugerindo-se que essas informações fossem levantadas em valores médios, o que refletirá de forma mais real a situação dos catadores. No processo de validação do panorama registrou-se a existência de três abstenções (Figura 17.3).



Figura 17.3 - Validação do Panorama de Resíduos Sólidos, na reunião pública ocorrida no município de Maceió - Região Metropolitana.

As contribuições para os programas e ações na gestão dos resíduos sólidos foram geradas individualmente, com o auxílio da ficha padrão de proposições, porém sem avaliação crítica sobre o conteúdo assinalado. No total foram preenchidas 08 fichas de Proposições respondidas pelos participantes. No Quadro 17.3 é apresentado as listagens sintéticas com as sugestões relacionadas ou não com o documento apresentado na reunião pública.

Quadro 17.3 - Proposições de Programas e Ações levantadas durante a reunião pública da Região Metropolitana para a Gestão de Resíduos Sólidos no Estado de Alagoas

Eixo Temático	Propostas
Gestão e Fiscalização	<ul style="list-style-type: none">• Criação de um órgão a fim de unificar a pasta de Meio Ambiente, Saneamento e Infraestrutura;• Criar Disk Denúncia, bem como, telefone, site, etc.;• Criação de um órgão de fiscalização com poder de atuação (para geração de multas);• Fiscalizar a limpeza diária, coleta domiciliar, de modo que eduque a população;• Promover a responsabilização administrativa civil e criminal dos atos que atingem contra a Legislação de Resíduos Sólidos;• Realização das ações de fiscalização preventiva integrada com os órgãos de controle, objetivando a efetiva aplicação da política de Resíduos Sólidos;• Monitoramento da coleta e destinação de Resíduos Recicláveis;• Dotar os municípios, as cooperativas de catadores e as empresas no âmbito da logística reversa com um instrumento eficaz de gerenciamento/monitoramento e divulgação da coleta e destinação de resíduos recicláveis;• Efetivação da Rede Reciclagem, sendo esta, uma proposta de criação de uma rede de cooperativas, na Região Metropolitana, buscando integrar as cooperativas entre si e com os diversos pontos da

Quadro 17.3 - Proposições de Programas e Ações levantadas durante a reunião pública da Região Metropolitana para a Gestão de Resíduos Sólidos no Estado de Alagoas

Eixo Temático	Propostas
	cadeia da reciclagem (fornecedores e compradores de resíduos); <ul style="list-style-type: none"> • Criação de um ambiente virtual (portal e aplicativo de celular) para cadastro dos usuários e instituições, prevendo também ações de educação ambiental; • Parceria entre Órgãos do Estado e município em prol da defesa do meio ambiente; • Incluir no escopo das atribuições do IMA a fiscalização anual dos resíduos gerados pela indústria de Alagoas.
Infraestrutura	<ul style="list-style-type: none"> • Implantação de Centro de Triagem nos lixões municipais; • Obtenção de Recursos através de Bancos oficiais para a implantação de centro de triagem; • Possibilitar uma melhor segurança e eficiência no trabalho de segregação dos Resíduos sólidos nas cooperativas; • Garantir a posse do terreno de instalação do galpão; • Aquisição de recursos financeiros para construção de galpões adequados para triagem dos recicláveis; • Equipar o galpão com equipamentos que beneficiem e agreguem valores aos resíduos.

Dentre as fichas preenchidas, 05 correspondiam ao eixo temático Gestão e Fiscalização, 04 de carácter imediato no que se refere ao prazo de implantação das ações propostas, e 01 a curto prazo. A estimativa de custo dos programas e ações para a gestão dos Resíduos Sólidos no âmbito de Gestão e fiscalização dos programas, o valor total estimado foi de R\$ 630.000,00.

No tocante à Educação Ambiental e Planejamento Financeiro, não houveram fichas para proposições de programas e ações na gestão de resíduos preenchidas pela assembleia participativa.

No eixo temático das propostas correspondentes à infraestrutura, no grupo de trabalho foram preenchidas 02 fichas de proposições, todas com prazo de implantação imediata.

Vale ressaltar que existiu ficha que foi entregue com marcação em todos os eixos temáticos da proposta, sendo que não houveram ações para a Educação ambiental, nem tampouco, quaisquer planejamento financeiro para as ações levantadas.

17.2.3. Região do Litoral Norte de Alagoas

A reunião pública realizada na região do Litoral Norte fluiu com predominância de assentados rurais da região, o que direcionou os debates para questões específicas do tipo de público presente. Registra-se, entretanto um nível razoável de mobilização em atividades do consórcio na região. A validação do panorama se deu por aclamação, sem registro de qualquer manifestação de opinião contrária (Figura 17.4).



Figura 17.4 - Validação do Panorama dos Resíduos Sólidos, na reunião pública ocorrida no município de São Luiz do Quitunde - Região do Litoral Norte Alagoano.

As contribuições para os programas e ações na gestão dos resíduos sólidos foram geradas individualmente, com o auxílio da ficha padrão de proposições, porém sem avaliação crítica sobre o conteúdo assinalado. Ao todo foram preenchidas 33 fichas de Proposições respondidas pela assembleia. São apresentadas no Quadro 17.4, as listagens sintéticas com as sugestões relacionadas ou não com o documento apresentado na reunião pública.

Quadro 17.4 - Proposições de Programas e Ações levantadas durante a reunião pública da Região do Litoral Norte para a Gestão de Resíduos Sólidos no Estado de Alagoas

Eixo Temático	Propostas
Gestão e Fiscalização	<ul style="list-style-type: none"> • Formação de equipe técnica para realização de fiscalização e gestão dos resíduos sólidos nos municípios;
Educação Ambiental	<ul style="list-style-type: none"> • Priorizar os trabalhos de educação ambiental para todos os municípios, de forma a mobilizar e abordar sobre a importância da destinação correta dos lixos, a arborização de áreas devastadas, o encerramento dos lixões e a importância da criação de associações para os catadores de lixo; • Conscientizar os alunos e comunidades sobre a importância da Reciclagem para o meio ambiente através de oficinas, cursos e palestras; • Elaboração de projetos alternativos voltados para educação e meio ambiente nas comunidades rurais; • Educar a população rural para uma boa relação de trabalho associada à preservação do meio ambiente através de práticas inseridas na agricultura familiar; • Orientar e incentivar os moradores sobre a destinação correta dos Resíduos de Logística Reversa, bem como, as lâmpadas fluorescentes, pilhas e baterias; • Fortalecimento das ONG'S e Cooperativas de catadores envolvidos em todo o processo de gerenciamento dos Resíduos Sólidos; • Implantação imediata da coleta seletiva em prédios públicos da Região Norte do Estado de Alagoas; • Criar programas de Educação Ambiental para serem divulgados nas rádios comunitárias em prol do incentivo e conscientização de toda a população; • Tronar exequível o Programa de Resíduos Sólidos; • Trabalho de capacitação envolvendo entidades que podem desenvolver ações em parcerias com outros Órgãos nas gestões dos resíduos sólidos do município; • Divulgação de ações realizadas em rádios, sites, carros de som, dentre outros meios de comunicação.
Planejamento Financeiro	<ul style="list-style-type: none"> • Viabilização de Recursos Federais para implantação de ações e estruturas físicas no gerenciamento dos resíduos sólidos;

Quadro 17.4 - Proposições de Programas e Ações levantadas durante a reunião pública da Região do Litoral Norte para a Gestão de Resíduos Sólidos no Estado de Alagoas

Eixo Temático	Propostas
Infraestrutura	<ul style="list-style-type: none"> • Implantar infraestrutura básica nos municípios, como por exemplo, pontos de coleta e segregação dos resíduos • Viabilização da formação de grupos de catadores para realização da coleta de lixo nos assentamentos

Dentre essas, 04 fichas não houveram especificação a qual eixo temático representavam. Em contraponto, outras 10 fichas foram contempladas com todos os eixos temáticos das propostas, todas com prazo de implantação imediata.

Para a Gestão e Fiscalização, apenas 01 ficha foi preenchida com ações a serem implantadas a curto prazo, sem estimativa de custo dos programas e ações.

No tocante ao eixo temático Educação Ambiental, foram respondidas 15 fichas, sendo que 14 tinham caráter imediato na implantação das ações e 01 ficha com curto prazo. A estimativa de custo correspondeu a R\$ 160.000,00, lembrando que nem todas as fichas preenchidas foram contempladas com esse item nas respostas dos representantes.

Para o Planejamento Financeiro, apenas 01 ficha de proposições foi contemplada a fim de viabilizar recursos Federais para a implantação de ações e estruturas físicas no gerenciamento dos resíduos sólidos.

No eixo temático das propostas correspondentes à infraestrutura, houve apenas 01 ficha de proposições, esta com prazo de implantação imediata. Não houve estimativa de custos para implantação das ações.

17.2.4. Região do Sertão Alagoano

Na região do Sertão, a reunião pública procedeu com forte presença de alunos da rede municipal de ensino, e os debates apontaram basicamente nas contribuições ao delineamento de ações para as próximas fases do plano. A validação do panorama se deu por aclamação, com registro de um (01) voto contrário (Figura 17.5).



Figura 17.5 - Validação do Panorama de Resíduos Sólidos, na reunião pública ocorrida no município de Olho d'Água do Casado - Região do Sertão Alagoano.

As contribuições para os programas e ações na gestão dos resíduos sólidos foram geradas individualmente, com o auxílio da ficha padrão de proposições, porém sem avaliação crítica sobre

conteúdo assinalado. Ao todo foram preenchidas 20 fichas de Proposições respondidas pelos participantes. No Quadro 17.5 é apresentada as listagens sintéticas com as sugestões relacionadas ou não com o documento apresentado na reunião pública.

Quadro 17.5 - Proposições de Programas e Ações levantadas durante a reunião pública da Região do Sertão Alagoano para a Gestão de Resíduos Sólidos no Estado de Alagoas

Eixo Temático	Propostas
Gestão e Fiscalização	<ul style="list-style-type: none"> • Prognóstico com metas e cobranças institucionais; • Instituir minuta de Lei da Coleta Seletiva; • Traçar metas de adequações dos Resíduos Sólidos; • Levantamento da dinâmica vivenciada pelo pequeno produtor rural, desde o uso de insumos à geração e destinação dos Resíduos Sólidos.
Educação Ambiental	<ul style="list-style-type: none"> • Sensibilizar, capacitar, instrumentalizar todos os professores, coordenadores pedagógicos e diretores das escolas municipais e estaduais sobre a utilização e destinação dos resíduos sólidos; • Cursos de aperfeiçoamento em educação do campo/ educação ambiental; • Oficinas de separação dos resíduos sólidos, principalmente nos ambientes escolares; • Conscientização dos munícipes quanto à destinação correta dos resíduos sólidos e importância da preservação do meio ambiente; • Estimular e possibilitar melhoras nos serviços de limpeza pública, focando o manejo adequado desses resíduos; • Dissipar conhecimentos à população sobre a importância da saúde Pública para os munícipes; • Inserir a Educação Ambiental nas séries iniciais do Ensino Fundamental; • Eliminar os lixos das vias públicas, conscientizando a população a destiná-los aos locais corretos; • Realização de palestras em praças públicas visando a conscientização da população em relação à destinação dos resíduos descartados; • Panfletos esquematizando todo o processo de coleta, separação e destinação dos resíduos, visando a interação e conscientização de toda a população; • Maior número de lixeiras em vias públicas para depósito de resíduos; • Divulgação de ações voltadas à coleta e reciclagem; • Desenvolver projetos de conscientização e desenvolvimento no processo sócio- educativo e prático com oficinas de reciclagem; • Estimular e possibilitar melhoras nos serviços de limpeza pública, focando no manejo adequado desses resíduos, controlando assim, a limpeza e contaminação do meio ambiente.
Infraestrutura	<ul style="list-style-type: none"> • Disponibilizar recursos para formação de cooperativas de catadores e transportes adequados para coleta seletiva; • Elaboração de propostas para coleta de resíduos orgânicos da cidade, visando a transformação desses resíduos em compostos orgânicos para agricultura familiar local; • Instalação da unidade de coleta dos resíduos orgânicos; • Aquisição de transportes para deslocamentos até as unidades de triagem.

Dentre as fichas que foram preenchidas, 02 correspondiam ao eixo temático Gestão e Fiscalização, todas de caráter imediato no que se refere ao prazo de implantação das ações propostas. A estimativa de custo dos programas e ações para a gestão dos Resíduos Sólidos, correspondeu a R\$ 40.000,00.

No tocante ao eixo temático Educação Ambiental, foram respondidas 16 fichas, sendo que 14 tinham caráter imediato na implantação das ações, 01 ficha com curto prazo e 01 ficha com médio prazo de implantação. A estimativa de custo correspondeu a R\$ 99.500,00, lembrando que nem todas as fichas preenchidas foram contempladas com esse item nas respostas dos representantes.

Para o Planejamento Financeiro, não houveram fichas para proposições de programas e ações na gestão de resíduos preenchidas pela assembleia participativa.

No eixo temático das propostas correspondentes à infraestrutura, na reunião pública foram preenchidas 02 fichas de proposições, todas com prazo de implantação imediata. Dentre as duas fichas respondidas, apenas uma tinha especificada o valor dos custos, sendo este de R\$ 50.000,00.

17.2.5. Região da Bacia Leiteira

A reunião da região da Bacia Leiteira foi a que apresentou o maior número de participantes, porém com elevada predominância de estudantes da rede municipal de ensino. Os debates não foram aderentes ao conteúdo apresentado, registrando-se preocupação com as questões do estágio atual do destino do lixo na região. A validação do panorama se deu por aclamação, sem registro de qualquer manifestação de opinião contrária (Figura 17.6).



Figura 17.6 - Validação do Panorama de Resíduos Sólidos, na reunião pública ocorrida no município de Pão de Açúcar - Região Bacia Leiteira do Estado de Alagoas.

As contribuições para os programas e ações na gestão dos resíduos sólidos foram geradas individualmente, com o auxílio da ficha padrão de proposições, porém sem avaliação crítica sobre o conteúdo assinalado. Ao todo foram preenchidas 51 fichas de Proposições respondidas pelos participantes da reunião pública, que por sinal, esta foi a que apresentou tanto o maior número de participantes, quanto o maior número de proposições respondidas. No Quadro 17.6 é apresentado as listagens sintéticas com as sugestões relacionadas ou não com o documento apresentado na reunião pública.

Quadro 17.6 - Proposições de Programas e Ações levantadas durante a reunião pública da Região da Bacia Leiteira de Alagoas para a Gestão de Resíduos Sólidos no Estado de Alagoas

Eixo Temático	Propostas
Gestão e Fiscalização	<ul style="list-style-type: none"> • Separação dos resíduos sólidos pelos próprios munícipes, contribuindo e facilitando o trabalho dos catadores na hora da segregação e destinação dos resíduos; • Fidelidade nas fiscalizações que dizem respeito ao gerenciamento dos resíduos por parte dos municípios; • Recolhimento e inserção dos entulhos provenientes de construções como parte de coleta de resíduos do município; • Parceria da Secretaria do Estado do Meio Ambiente com o Instituto do Meio Ambiente e a Secretaria do Estado de Emprego e Renda (Cata Mais); • Recuperação das áreas degradadas.
Educação Ambiental	<ul style="list-style-type: none"> • Conscientização para os munícipes de que o lugar de lixo é na lixeira; • Maior disponibilidade de lixeiras pelos municípios; • Conscientização e projeto de limpeza nas margens do Rio São Francisco; • Projetos de reciclagem nas comunidades; • Veiculação de <i>Spots</i> educativos em veículos de comunicação; • Apresentação de peças teatrais em praças públicas e escolas; • Elaboração de cartilhas educativas a serem distribuídas para a população; • Discussões e debates ambientais em programas de rádios; • Focar na importância da coleta seletiva no espaço escolar de forma a sensibilizar, motivar e implantar ações eficazes na trajetória dos resíduos produzidos nos ambientes escolares; • Inserir o programa de Educação ambiental nos PPP'S das escolas; • Capacitação de professores das redes municipais de ensino.
Planejamento Financeiro	<ul style="list-style-type: none"> • Atualização dos custos das operações dos aterros para compor os valores a serem cobrados pelos serviços prestados.
Infraestrutura	<ul style="list-style-type: none"> • Criação de Associações de Catadores dos Municípios; • Pontos estratégicos de coleta dos resíduos nos municípios; • Construção de um galpão para depósito dos resíduos; • Construção de um centro de reciclagem dos resíduos; • Lixeiras seletivas nas ruas dos municípios; • Criação de Usinas de Produção de energia elétrica para intermédio de resíduos; • Criação de uma central de compostagem de resíduos orgânicos e uso na agricultura familiar; • Recuperação de áreas degradadas, com plantios de vegetações nativas; • Encerramento de lixões; • Multiplicação dos catadores nos municípios; • Criação das estações de transbordos; • Aquisição de 06 caçambas compactadoras; • 25 Pontos de Entrega Voluntária - PEV'S.

Dentre as fichas preenchidas, 07 correspondiam ao eixo temático Gestão e Fiscalização, 05 de carácter imediato no que se refere ao prazo de implantação das ações propostas e 01 a curto prazo. Apenas uma ficha não foi especificada o prazo de implantação das ações que nela foram propostas.

A estimativa de custo dos programas e ações para a gestão e fiscalização dos Resíduos Sólidos como um todo, corresponde a R\$ 1.224.000,00.

No tocante ao eixo temático Educação Ambiental, foram respondidas 37 fichas, sendo que 25 tinham caráter imediato na implantação das ações; 03 fichas com curto prazo de implantação; 02 com médio prazo e 01 com longo prazo. É importante ressaltar que houveram fichas com mais de uma marcação quanto ao prazo de implantação das ações, como também, fichas que não foram preenchidas neste item. A estimativa de custo correspondeu a R\$ 30.514.000,00, lembrando que nem todas as fichas preenchidas foram contempladas com esse item nas respostas dos representantes.

Para o Planejamento Financeiro, 02 fichas de proposições foram preenchidas, 01 com prazo imediato e outra com curto prazo para a implantação das ações. Nestas fichas, houveram mais de um item selecionado quanto ao eixo temático, e não foi informado pelo autores, a estimativa de custo dos programas e ações para o planejamento financeiro dos Resíduos Sólidos.

No eixo temático das propostas correspondentes à infraestrutura, foram preenchidas 04 fichas de proposições, dentre estas, 02 com prazo de implantação imediata; 01 com curto prazo e 01 de longo prazo.

Vale ressaltar que existiram 03 fichas preenchidas com marcação em todos os eixos temáticos, todas com imediato prazo na implantação das ações, sendo que o somatório dos custos para implantação correspondeu a R\$ 20.150.000,00.

17.2.6. Região do Agreste Alagoano

A reunião da região Agreste ocorreu de forma simples e satisfatória, com predominância de discussões sobre o posicionamento do Ministério Público em relação ao cumprimento da legislação sobre a desativação dos lixões. A validação do panorama se deu por aclamação, sem registro de qualquer manifestação de opinião contrária (Figura 17.7).



Figura 17.7 - Validação do Panorama de Resíduos Sólidos, na reunião pública ocorrida no município de Arapiraca - Região Agreste do Estado de Alagoas.

As contribuições para os programas e ações na gestão dos resíduos sólidos foram geradas individualmente, com o auxílio da ficha padrão de proposições, porém sem avaliação crítica sobre o conteúdo assinalado. Ao todo foram preenchidas 22 fichas de Proposições respondidas pela plenária. No Quadro 17.7 é apresentado as listagens sintéticas com as sugestões relacionadas ou não com o documento apresentado na reunião pública.

Quadro 17.7 - Proposições de Programas e Ações levantadas durante a reunião pública da Região do Agreste Alagoano para a Gestão de Resíduos Sólidos no Estado de Alagoas

Eixo Temático	Propostas
Gestão e Fiscalização	<ul style="list-style-type: none"> • Conscientização dos gestores municipais em relação à preservação do meio ambiente; • Implantação de uma cooperativa sustentável; • Implantação de um espaço físico adequado para o funcionamento da cooperativa; • Adequação às cooperativas que fazem o processo de reciclagem com equipamentos e máquinas que possam processar esses recursos; • Criar secretarias do meio ambiente e instituir o código municipal do meio ambiente, conselho municipal de meio ambiente e fundo municipal de meio ambiente; • Fiscalização ativa dos Resíduos Municipais; • Separação e reciclagem adequada dos resíduos da construção civil; • Fiscalização e sanções para o não cumprimento do dever; • Pontos de destinação dos resíduos; • Elaboração de relatórios mensais e anuais de todo o processo de reciclagem com dados das quantidades geradas de resíduos, custos, destinações e benefícios gerados.
Educação Ambiental	<ul style="list-style-type: none"> • Promover a educação ambiental multidisciplinar nas escolas, como por exemplo, o incentivo da coleta seletiva para os educandos; • Promover a educação ambiental para a sociedade como um todo; • Programa de Educação Ambiental e logística Reversa no município de Arapiraca; • Capacitação de profissionais da educação e saúde, os quais servirão de multiplicadores; • Diminuir a quantidade de lixo nos quais são destinados aos aterros sanitários através de coletas seletivas e reciclagens; • Conscientização dos munícipes do quanto o meio ambiente é importante para formação e composição da sociedade como um todo; • Realização de cursos e palestras em escolas, como também para os agentes disseminadores de conhecimentos; • Criar parcerias com instituições públicas e privadas visando um maior apoio com questões ambientais; • Criar políticas educacionais para a população, principalmente aos ambulantes e àqueles que utilizam transportes públicos e jogam lixo na malha viária; • Intensificar a Educação ambiental formal e não formal nos municípios; • Selecionar escolas e/ou comunidades para Projeto piloto de coleta seletiva; • Articular as COM-VIDAS (Comissão de Meio Ambiente e Qualidade de vida) para sensibilizar a comunidade escolar e seu entorno; • Promover encontros ambientais temáticos; • Buscar parcerias com outras Secretarias e Instituições; • Criação de canteiros de compostagem nas escolas; • Educar e trabalhar propostas de segregação de resíduos com os proprietários dos estabelecimentos industriais e comerciais de alimentos.
Infraestrutura	<ul style="list-style-type: none"> • Encerramento do lixão à céu aberto a fim de melhorar a qualidade do ar e preservação do lençol freático e mananciais; • Minimizar a vida útil dos aterros, visando a diminuição dos resíduos através da reciclagem;

Quadro 17.7 - Proposições de Programas e Ações levantadas durante a reunião pública da Região do Agreste Alagoano para a Gestão de Resíduos Sólidos no Estado de Alagoas

Eixo Temático	Propostas
	<ul style="list-style-type: none"> • Estruturar pontos de coleta de resíduos no município, de forma a facilitar a segregação dos resíduos; • Melhorar a infraestrutura dos galpões já existentes.

Dentre as fichas que foram preenchidas, 04 fichas correspondiam ao eixo temático Gestão e Fiscalização, 02 de carácter imediato no que se refere ao prazo de implantação das ações propostas, e 02 a curto prazo. A estimativa de custo dos programas e ações para a gestão dos Resíduos Sólidos foi especificada em apenas uma das fichas, correspondendo a R\$ 6.000,00.

No tocante ao eixo temático Educação Ambiental, foram respondidas 12 fichas, sendo que 10 tinham carácter imediato na implantação das ações e 02 fichas com curto prazo. A estimativa de custo correspondeu a R\$ 112.000,00, lembrando que nem todas as fichas preenchidas foram contempladas com esse item nas respostas dos representantes.

Para o Planejamento Financeiro, não houveram fichas para proposições de programas e ações na gestão de resíduos preenchidas pela assembleia participativa.

No eixo temático das propostas correspondentes à infraestrutura, na plenária foram preenchidas 04 fichas de proposições, dentre estas, 03 com prazo de implantação imediata e 01 com curto prazo. Dentre as quatro fichas respondidas, apenas uma tinha especificada o valor dos custos, sendo estes de R\$ 5.000,00. Vale ressaltar que existiu uma ficha preenchida com mais de uma opção na seleção do prazo de implantação das ações.

17.2.7. Região Sul do Estado de Alagoas

A reunião pública da região Sul ocorreu conforme metodologia prevista, e dentre os debates aderentes ao conteúdo apresentado, abriu-se um questionamento sobre o que fazer com os resíduos cemiteriais dos municípios que compõem a região, como também, quais seriam os próximos passos ou etapas do PERS e fortalecimento do consórcio na região. A reunião apresentou um bom nível organizacional e fluência nos debates. A validação do Panorama se deu por aclamação, de forma unânime e sem registro de qualquer manifestação de opinião contrária (Figura 17.8).



Figura 17.8 - Validação do Panorama de Resíduos Sólidos, na reunião pública ocorrida no município de Junqueiro - Região Sul do Estado de Alagoas.

As contribuições para os programas e ações na gestão dos resíduos sólidos foram geradas individualmente, com o auxílio da ficha padrão de proposições, porém sem avaliação crítica sobre o conteúdo assinalado. Ao todo foram preenchidas 21 fichas de Proposições respondidas pelos participantes da reunião. No Quadro 17.8 é apresentado as listagens sintéticas com as sugestões relacionadas ou não com o documento apresentado na reunião pública.

Quadro 17.8 - Proposições de Programas e Ações levantadas durante a reunião pública da Região do Sul Alagoano para a Gestão de Resíduos Sólidos no Estado de Alagoas

Eixo Temático	Propostas
Gestão e Fiscalização	<ul style="list-style-type: none"> • Reduzir a maior quantidade de resíduos para melhoria da qualidade do meio ambiente;
Educação Ambiental	<ul style="list-style-type: none"> • Conscientizar e capacitar a população para o desenvolvimento de iniciativas de reciclagem do lixo com sustentabilidade; • Conscientizar a população sobre a importância do meio ambiente, e como preservá-lo; • Montar um núcleo regional, disponibilizando os profissionais técnicos para atender cada município da região, desenvolvendo ações de conscientização e capacitação em associações e escolas da rede municipal sobre como reciclar o lixo, gerando emprego e renda; • Importância da Segregação dos resíduos recicláveis; • Intensificação da coleta seletiva; • Desativação dos lixões; • Replanteio de árvores como forma de recuperar áreas degradadas, melhorando a qualidade de vida dos munícipes; • Separação adequada dos recicláveis; • Melhoria nas condições dos trabalhos dos catadores de resíduos; • Reeducação ambiental através de projetos implantados em escolas, comunidades e grupos de reciclagem nos bairros.
Planejamento Financeiro	<ul style="list-style-type: none"> • Aporte financeiro para construção do Aterro Sanitário.

Dentre as fichas preenchidas, 01 correspondeu ao eixo temático Gestão e Fiscalização, com carácter a longo prazo no que se refere ao prazo de implantação das ações propostas. Não foi especificado pelo informante, a estimativa de custo dos programas e ações para a gestão e fiscalização dos Resíduos Sólidos.

Quanto ao tema Educação Ambiental, foram respondidas 18 fichas, sendo que 13 tinham carácter imediato na implantação das ações, 04 fichas de curto prazo e 01 ficha com longo prazo. Um dos itens principais nas propostas que dizem respeito à educação ambiental, foi quanto à conscientização da população sobre a importância do meio ambiente, e como podemos preservá-lo. A estimativa de custo na implantação das ações correspondeu a R\$ 397.500,00, lembrando que nem todas as fichas preenchidas foram contempladas com esse item nas respostas dos representantes.

Para o Planejamento Financeiro, 01 ficha de proposições foi respondida, com prazo imediato para a implantação da ação, sendo esta, solicitando um aporte financeiro para a construção e efetivação do aterro sanitário. Na estimativa de custo, a ficha teve a especificação do valor de R\$ 4.000.000,00 para execução da proposta.

Para Infraestrutura, não houveram fichas para proposições de programas e ações na gestão de resíduos preenchidas pela assembleia participativa.

Apenas uma ficha foi preenchida com todos os eixos temáticos, porém, na consistência de informações desta ficha, nem todos os eixos temáticos foram contemplados no objetivo e descrição da proposta.

Na Figura 17.9 é apresentado dois gráficos correspondentes aos valores filtrados no que se referem à proporcionalidade quanto aos eixos temáticos e prazos de implantações das ações.

Sabe-se que o maior número de participantes entre todas as reuniões públicas no Estado, como também o maior número de proposições respondidas ocorreu na região da Bacia Leiteira. Em contraponto, o menor número de participantes nas reuniões, ocorreu na Zona da Mata Alagoana; e o menor número de proposições respondidas pelos participantes foi na reunião pública da região Metropolitana.

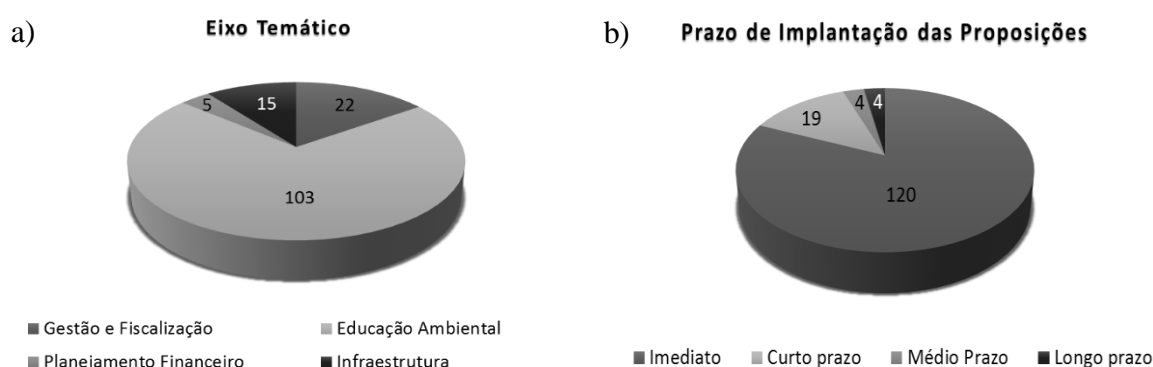


Figura 17.9 - Valores filtrados das proposições preenchidas pelos participantes nas reuniões das sete regionais.

São apresentados no Anexo 44 cópias dos slides utilizados para apresentação do Panorama de Validação dos Resíduos Sólidos, por região.

18. REUNIÕES COM O COMITÊ DE SUSTENTAÇÃO

O comitê de Sustentação é composto por representantes da SEMARH, IMA, SEE e Instituto Lagoa Viva (Figura 18.1).

No âmbito do PERS, o Comitê de Sustentação reuniu-se duas vezes, sendo que a última reunião, ocorrida no dia 23 de abril contou ainda com a participação da equipe técnica da Floram.

As reuniões ocorridas nos dias 06 e 23 de abril tiveram como pauta geral alinhar as ações que caberiam ao Comitê de Sustentação, entre elas, sua composição, estratégias de execução das ações previstas e capacitações para apoio na reunião dos Comitês Diretores e Reuniões Públicas para Validação do Panorama dos Resíduos Sólidos do Estado e Levantamento de Sugestões. O Quadro 18.1 apresenta um breve resumo do que foi discutido na reunião do Comitê de Sustentação do dia 06 de abril. A Ata da reunião com Comitê de Sustentação é apresentada no Anexo 45.

PORTARIA SEMARH Nº 244/2014

O SECRETÁRIO DE ESTADO DO MEIO AMBIENTE E DOS RECURSOS HIDRICOS, no uso de suas atribuições, que lhe conferem o artigo 2º. § Único, inciso VI, da Lei Delegada nº 32, de 23 de abril de 2003, resolve:

Art.1º - Designar os servidores lotados nos órgãos/entidades, identificados conforme quadro abaixo, para compor o Grupo Executivo/Sustentação de acompanhamento, mobilização e apoio na execução do Plano Estadual de Resíduos Sólidos de Alagoas e dos Planos Intermunicipais de Gestão Integrada de Resíduos Sólidos, sem prejuízo às atividades dos mesmos dentro das suas respectivas instituições de origem.

GRUPO EXECUTIVO DE ACOMPANHAMENTO		
Matricula	Nome	Órgão /Entidade
186346-21	Elaine Patricia Gomes Melo - Coordenadora	SEMARH
20364-5	Valdenira Chagas dos Santos	SEMARH
161-9	Natália Quintella Malta Lessa	SEMARH
23713-2	Jane Clayde de Melo Pontes Costa	SEMARH
58198	Rodrigo Queiroz Rocha	SEMARH
98657-49	Maria Doménica Didier Foerster	SEMARH
43124-9	Sônia Maria Barrozo	IMA
18-3	Amanda Melo da Silva	IMA
95-7	Maria Nilce de Mendonça Pinto	SEE
82.148-9	Maria de Fátima Rebelo Figueiredo Graça	SEE
-	Lenice Santos de Moraes	Instituto Lagoa Viva
-	Josileide Gomes Santos	Instituto Lagoa Viva

Art. 2º - Esta Portaria entra em vigor na data da sua publicação, ficando revogadas as disposições em contrário, em especial a Portaria nº 1287/2013.

Maceió-Al, 14 de março de 2014.

LUÍS NAPOLEÃO CASADO ARNAUD NETO
Secretário de Estado

Figura 18.1 - Portaria 224/14 publicada no Diário Oficial do Estado de Alagoas, do dia 17 de março de 2014, contendo a composição do Grupo Executivo de Acompanhamento (Grupo de Sustentação).

Quadro 18.1 - Resumo das reuniões do Comitê de Sustentação referentes a tratativas do PERS, reunião do dia 06/04

Data	Pauta/encaminhamentos
06/04/2015	Discussão das atividades do Plano que foram realizadas nos dias 24,28,29 e 30 de abril e 05,06,07 e 08 de maio de 2015, para Reuniões do Comitê Diretor e Reuniões Públicas; Definição da logística dos eventos e a forma de mobilização e divulgação entre os participantes, como também, entre os membros do comitê; Breve explanação da metodologia realizada nos eventos, porém, seria aprimorada com a equipe técnica da Floram.

19. REUNIÕES DA EQUIPE TÉCNICA

A equipe técnica responsável pelo PERS, incluindo sua coordenação/fiscalização (SEMARH) e execução (Floram), no âmbito do Diagnóstico da Gestão de Resíduos, reuniram-se no dia 23/04/15 para fins de apresentação do diagnóstico de Resíduos Sólidos. Durante esta reunião foi realizada a apresentação dos slides que seriam utilizados durante a reuniões Públicas e com os Comitês Diretores.

Foram realizados alguns ajustes sobre as metodologias que seriam aplicadas nas reuniões públicas e na dos Comitês Diretores. O Quadro 19.1 apresenta um breve resumo do que foi discutido na reunião do dia 23 de abril. A Ata desta reunião é apresentada no Anexo 46.

Quadro 19.1 - Resumo das reuniões do Comitê de Sustentação referentes a tratativas do PERS, reunião do dia 23/04

Data	Pauta/encaminhamentos
23/04/2015	Reunião com a Floram para apresentação da metodologia para a reunião com os Comitês Diretores agendada para o dia 24 de abril;
	Explicação da situação dos resíduos sólidos por meio do Panorama de Resíduos do Estado de Alagoas;
	Divisão dos Comitês em quatro grupos com temas específicos: Gestão e Fiscalização, Educação Ambiental; Planejamento Financeiro e Infraestrutura;
	Reunião com a Floram para apresentação da metodologia para as reuniões públicas agendadas para os dias 28,29,30 de abril e 05,06,07 e 08 de maio;
	Capacitação sobre triagem e reciclagem de resíduos sólidos;
	Entrega de questionário contendo as mesmas perguntas aplicadas na reunião com os comitês diretores para apresentação dos presentes.

20. CONCLUSÕES SOBRE A VALIDAÇÃO DO PANORAMA DE RESÍDUOS

O processo de planejamento e realização das ações prevista para a elaboração e Validação do Panorama dos Resíduos Sólidos no Estado de Alagoas e levantamento de Sugestões foi devidamente cumprido, abrangendo as atividades do Comitê de Sustentação, Comitê Diretor, Floram Engenharia e Meio Ambiente, Coordenação/Fiscalização do PERS e Municípios.

Com relação às reuniões públicas para a Validação do Panorama dos Resíduos Sólidos, elas ocorreram conforme programado no PMSD, entre o mês de abril e maio. O panorama foi validado em todas as regionais, embora na região da Zona da Mata o número de participantes do momento da validação estivesse bem menor se comparado com as demais regiões, mas ainda assim, a maioria assinalou favorável à validação.

Conclui-se, portanto, que os objetivos previstos para estas etapas que compõem a Meta 2 do PERS, no que diz respeito à Validação do Panorama dos Resíduos Sólidos no Estado e levantamento de Sugestões foram alcançados.